ЧЕРНОМОРСКАЯ РАЙОННАЯ ОБЩЕСТВЕННО-ПОЛИТИЧЕСКАЯ ГАЗЕТА

ЧЕРНОМОРСКИЕ ИЗВЕСТИЯ

Выходит с 8 декабря 1997 года **Суббота, 26 сентября 2020 года, № 76 (№ 2252)**

27 СЕНТЯБРЯ — ВСЕМИРНЫЙ ДЕНЬ ТУРИЗМА

УВАЖАЕМЫЕ ЖИТЕЛИ, ГОСТИ И РАБОТНИКИ СФЕРЫ ТУРИЗМА ЧЕРНОМОРСКОГО РАЙОНА!

Примите искренние поздравления с Всемирным днём туризма и окончанием курортного сезона 2020 года!

Всемирный день туризма, учрежденный в 1979 году, сегодня отмечают все, для кого туризм — это, прежде всего, нелегкий труд и высокая ответственность, а также путешественники, кому интересны не только дальние страны, но и родные края. В современном обществе туризм является не только популярным видом досуга, но и важной, динамично развивающейся сферой рыночной экономики.

Черноморский район славится особенностью географического расположения, богатой историей, уникальной природой, традициями и гостеприимством, и с каждым годом становится все более привлекательным как для отечественных, так и для иностранных гостей.

Стало замечательной традицией проведение на территории нашего района ярких, масштабных мероприятий — фестивалей, конкурсов, что привлекает к нам всё больше и больше гостей из разных уголков России и других стран.

Благодаря самоотверженному труду представителей туристской отрасли и всех, кто делает всё возможное, чтобы Черноморский район по праву назывался краем с современной сферой обслуживания, комфортной инфраструктурой, ухоженной территорией, где царит атмосфера гостеприимства и радушия.

Желаем в этот день всем представителям туристской индустрии
здоровья, счастья, благополучия, профессиональных успехов, реализации планов и начинаний,
надёжных партнёров и благодарных туристов, интересных путешествий и незабываемых впечатлений!

А.В. ШИПИЦЫН,
глава муниципального образования Черноморский район РК

А.Д. МИХАЙЛОВСКИЙ
глава администрации Черноморского района РК

27 СЕНТЯБРЯ — ДЕНЬ ВОСПИТАТЕЛЯ И ДОШКОЛЬНЫХ РАБОТНИКОВ

УВАЖАЕМЫЕ РАБОТНИКИ И ВЕТЕРАНЫ ДОШКОЛЬНОГО ОБРАЗОВАНИЯ ЧЕРНОМОРСКОГО РАЙОНА,
примите искренние поздравления с профессиональным праздником —
Днём воспитателя и всех дошкольных работников!

Дошкольный возраст — особенно важный и ответственный период в жизни ребенка. Именно в это время закладываются основы его характера и здоровья, формируется личность. Счастливое, благополучное детство и дальнейшая судьба каждого ребенка зависят от мудрости тех, кто занимается его воспитанием, их терпения, внимания, особого отношения к внутреннему миру ребенка и безграничной любви к детям.

Воспитатель — это не только профессия, суть которой — дать знания, это высокая миссия, предназначение которой — сотворение личности. Благодаря вашей доброте и мастерству каждый день ребенка в детском саду превращается в день радости и счастья. Вы вкладываете много сил и энергии в развитие личности маленького человека, заботитесь о благополучии каждого ребенка. Именно вы раскрываете таланты, пробуждаете в своих подопечных любознательность, учите их трудолюбию, настойчивости, целеустремлённости, доброте, отзывчивости. И у вас, дорогие наши воспитатели, помощники воспитателя, музыкальные руководители и другие работники дошкольного образования, это очень хорошо получается!

Примите искренние слова благодарности за ваш благородный труд, за профессиональное мастерство, душевную щедрость, терпение, теплоту и заботу о наших детях.

Желаем вам дальнейших успехов на профессиональном поприще, вдохновения, радости творчества и любви воспитанников!
Счастья, здоровья и благополучия вам и вашим семьям!

А.В. ШИПИЦЫН,
глава муниципального образования Черноморский район РК

А.Д. МИХАЙЛОВСКИЙ
глава администрации Черноморского района РК

ПРЕПОДАВАТЕЛЬ МУЗЫКИ В ДЕТСКОМ САДУ — ЭТО МУЗЫКАНТ, ХУДОЖНИК, СЦЕНАРИСТ, АКТЁР, ПСИХОЛОГ И ВОСПИТАТЕЛЬ В ОДНОМ ЛИЦЕ

27 сентября работники дошкольных образовательных учреждений будут отмечать свой профессиональный праздник — День воспитателя.

В этот день трогательные слова поздравлений и благодарности от своих маленьких воспитанников и их родителей, бабушек и дедушек принимают не только воспитатели, но и психологи, логопеды, нянечки, повара, завхозы, бухгалтеры и, конечно же, музыкальные руководители.

У педагогов-музыкантов, так же, как и у воспитателей детского сада, — творческая профессия, в которую приходят люди, умеющие творить, придумывать, создавать. Но самое главное в работе с детьми — это доброта и любовь, способность педагога подобрать «ключик» к каждому маленькому человечку, чтобы наполнить его внутренний мир гармонией и красотой, научить общению, сопереживанию и дружбе, помочь раскрыться его творческим способностям и талантам.

Профессия педагога-музыканта многогранна: он одновременно и музыкант, и художник, сценарист и актер, психолог и воспитатель.

«Безусловно, настоящий педагог должен очень любить детей — тогда и работа будет нравиться, и новые идеи начнут появляться сами собой. В моей копилке — детский смех. Я на работу с радостью хожу



— детишек малых очень я люблю!» — так с любовью говорит о своей профессии самая молодая участница муниципального этапа Всероссийского конкурса «Воспитатель года России-2019», музыкальный руководитель поселкового детского сада «Витоша» **Евгения ЕРШОВА**, которая по итогам конкурса была названа лучшим воспитателем Черноморского района.

Накануне Дня воспитателя мы посетили муниципальное бюджетное дошкольное образовательное учреждение «Ясли-сад «Витоша», чтобы поприсутствовать на одном из музыкальных занятий, проводимых победительницей конкурса, и узнать, какую музыку сегодня слушают нынешние малыши, и какие песенки они дружно разучивают к детским утренникам.

Скоро в детском саду пройдет один из любимых праздников всей ребятни — «Встреча Золотой Осени», поэтому уже сегодня для своих будущих поделок детки собирают гербарий, шишки, каштаны и желуди, а также разучивают стихи и песенки про осень:

«Знаем все мы, что у клена был недавно лист зеленый!
Вдруг — листочек пожелтел, и на землю полетел.
Кто же с нами дразнится?
Осень-проказница!».

(НАЧАЛО. ОКОНЧАНИЕ на 2 странице)

27 СЕНТЯБРЯ — ДЕНЬ ВОСПИТАТЕЛЯ И ДОШКОЛЬНЫХ РАБОТНИКОВ

ПРЕПОДАВАТЕЛЬ МУЗЫКИ В ДЕТСКОМ САДУ — ЭТО МУЗЫКАНТ, ХУДОЖНИК, СЦЕНАРИСТ, АКТЁР, ПСИХОЛОГ И ВОСПИТАТЕЛЬ В ОДНОМ ЛИЦЕ

(ОКОНЧАНИЕ. НАЧАЛО на 1 странице)

После окончания музыкального занятия ребятишки весело отправились на прогулку, а у нас с Евгенией Ершовой состоялось короткое интервью, в ходе которого педагог успела рассказать о своем детстве, учебе и выборе профессии, первом рабочем дне в детском саду, а также о темах занятий, праздничных утренниках и, конечно же, о своих маленьких учениках-непоседах.



- Евгения Геннадиевна, как давно Вы работаете музыкальным руководителем?

- Ровно десять лет! Первого июня 2010 года прошел мой первый рабочий день в «Витоше». Кстати, именно в этом детском саду, с момента его открытия, работала музыкальным руководителем моя мама — Нина Владимировна Забусова, которая посвятила работе с детьми в общей сложности 25 лет своей жизни. Вообще, всю нашу семью можно назвать музыкальной, несмотря на то, что музыкальное образование было не у всех: моя старшая сестра занималась спортом, папа работал в порту, бабушка — учителем, а дедушка был гармонистом-самоучкой. По вечерам и выходным дням в нашем доме часто звучала классическая и современная музыка, особенно когда мама готовилась к очередному празднику в детском саду. Мы с сестрой с раннего детства росли в дружной творческой атмосфере, принимали активное участие в утренниках, разучивали стихотворения и песни, играли в мини-спектаклях. Кроме того, я восемь лет училась в детской музыкальной школе по классу фортепиано, поэтому всегда с удовольствием выступала с концертами на наших семейных праздниках.

- И, наверное, после окончания средней школы Вы сразу определились с выбором профессии учителя музыки?

- Нет, на тот момент я выбрала Крымский институт бизнеса — поступила на факультет экономики и менеджмента. Но о том, что это «не моё», я поняла уже после окончания вуза. Мне очень хотелось выбрать профессию по душе, чтобы работа приносила не только материальное, но и моральное удовлетворение, всегда была в радость, и тогда я решила пойти по стопам мамы: пришла работать музыкальным руководителем в детский сад «Витоша». Спустя три года я окончила «Крымский гуманитарный университет» в Ялте, получила диплом учителя музыкального искусства.

- Сколько сейчас у Вас маленьких учеников?

- Всего пять групп — по двадцать пять ребятишек в каждой! Музыкальные занятия проводятся два раза в неделю, причем, даже для самых младших воспитанников, которые пока ещё не очень хорошо умеют говорить: малыши с большим вниманием слушают музыку и песенки из мультфильмов, напевают мелодии, имитируют звуки и движения животных, играют на музыкальных инструментах: погремушках, колокольчиках, бубнах.

Главная цель моей работы — формирование музыкальной культуры дошколят как неотъемлемой части духовной культуры. Работать с детьми, особенно с малышами, всегда очень интересно! Знаете, они такие наивные и непосредственные — на музыкальных занятиях легко «переносятся» в сказку, искренне верят в чудеса и в существование сказочных персонажей, а ещё очень любят копировать разных мультяшных героев. Кстати, на таких добрых старых мультиках, как «Снеговик-почтовик», «Котенок по имени Гав», «Грибок-теремок», наши воспитанники учатся дружбе, сочувствию, взаимопомощи и доброму отношению к животным.

- Чем занимаются ребята в вашем музыкальном классе, чему они обучаются?

- Как известно, музыка не только доставляет нам удовольствие — она многому учит, делает нас лучше, умнее, добрее. Наши занятия включают в себя разные виды музыкальной деятельности: слушание классической и современной музыки, пение, музыкально-ритмичные движения, знакомство с нотами и игра на детских музыкальных инструментах.

Для каждой возрастной группы тщательно подбирается репертуар как из современных, так и из советских детских песен, в том числе из популярных мультфильмов. Также в нашей методической программе «Крымский веночек» собраны интересные развивающие и познавательные детские песни о родном крае, крымской природе, степях, горах и море, а также русские, украинские и крымско-татарские мелодии. И, конечно, всем детям очень нравится двигаться под музыку, поэтому на занятиях мы обязательно разучиваем с ними простые ритмичные движения, а к тематическим утренникам — танцы с лентами, кленовыми листочками, снежинками.

При составлении сценариев детских утренников для старших групп я стараюсь привлекать к выбору песен уже самих ребят, тем самым приучаю их к коллективной работе. А ещё детям старшего возраста очень нравится выступать в мини-сценках на праздниках у малышей — они чувствуют себя настоящими артистами! Очень благодарна нашим инициативным родителям, которые не только помогают своим деткам готовиться к праздникам, но и сами в них участвуют, вместе разучивают стихи и пословицы, и даже шьют народные костюмы.

- На муниципальном этапе конкурса «Воспитатель года России-2019» Вы поделились со своими коллегами одним из эффективных на сегодня методов для запоминания и воспроизведения дошколятами текстов песен — мнемотаблицами. Что это такое?

- Мнемотаблицы — это текст песни в схемах-картинках, где последовательно расположены изображения с зашифрованным содержанием. Их удобно использовать при разучивании песен с теми детьми, которые ещё совсем не умеют читать. Благодаря картинкам малыши тренируют память, проявляют фантазию и воспринимают информацию не только на слух, но и зрительно.

А вот для обучения детей игре на диатонических колокольчиках я применяю на своих занятиях специальную нотную грамоту «Цвета радуги», которая помогает им лучше слышать мелодию, различать высоту звуков. Так в увлекательной игровой форме наши воспитанники изучают ноты и учатся воспроизведению мелодии.

- Говорят, что музыкальные таланты у детей проявляются уже с раннего возраста?

- Многие талантливые детки начинают проявлять большой интерес к звучанию музыки уже с ранних лет. Задача музыкального руководителя — помочь ребенку раскрыть и развить его музыкальные способности, дать возможность проявить свой талант. Впоследствии одаренным детям будет легче поступить в музыкальную школу и достичь успехов в обучении.

Действительно, среди выпускников детского сада «Витоша» немало воспитанников, которые сегодня обучаются в школе искусств или занимаются в вокальных студиях: талантливые ребята часто выступают на сцене районного Дома культуры, участвуют в различных музыкальных конкурсах, где занимают призовые места. В маленьких и больших успехах юных артистов присутствует невидимая частичка труда молодого музыкального руководителя **Евгении Ершовой**, которая считает, что способности к музыке есть у каждого ребенка, просто некоторым нужно больше времени, чтобы раскрыть свои таланты.

Лариса ЛАРИНА
Фото автора

ЭТО ВАЖНО

СДАЙ ИСПОЛЬЗОВАННЫЕ БАТАРЕЙКИ — СПАСИ ПРИРОДУ ТАРХАНКУТА ОТ ЗАГРЯЗНЕНИЯ!

Крымская торговая сеть «Чистый Дом», совместно с компанией GP, в очередной раз запустила на нашем солнечном полуострове масштабный экологический проект #ЭКО-РАЗРЯДКА — «Сдайте батарейку в специальный бокс и спасите одного ёжика, двух кротов и два дерева!».

По данным экологов, каждая выброшенная пальчиковая батарейка в процессе окисления и разложения загрязняет около 20 квадратных метров почвы, а это — ареал обитания множества живых существ, в том числе кротов и ежей. Кроме того, «ядерный» коктейль из тяжелых металлов — цинка, свинца, марганца, кадмия, лития и ртути — в дальнейшем попадает и в грунтовые воды.

В середине минувшего лета в тридцати магазинах «Чистый Дом», в том числе и в поселке Черноморское, были установлены специальные боксы для приема использованных батареек и аккумуляторов, которые после окончания акции направятся в Челябинск, на специализированное предприятие по переработке и утилизации источников питания.

По предварительным данным, на сегодняшний день в рамках проекта #ЭКО-РАЗРЯДКА уже собрано более 100 килограммов использованных батареек! Экологическая акция продлится до конца сентября.

Черноморцы! Не поленитесь — спешите донести использованные батарейки до боксов, тем самым вы спасете природу Тарханкута от загрязнения и отравления тяжелыми металлами.

Магазин «Чистый Дом» в пгт.Черноморское находится по адресу: улица Кирова, 37 (площадь Ленина).

Подготовила
Лариса ЛАРИНА

Можно:

- Батарейки
- Телефоны и аккумуляторы к ним
- Электронные сигареты и аккумуляторы к ним
- Аккумуляторы к ноутбукам, дрелям, шуруповертам; пальчиковые аккумуляторы (Li-lio, Ni-MH, Ni-Cd)

Нельзя:

- Лампочки, градусники
- Батарейки и аккумуляторы с признаками течи, деформации и вздутия
- Аккумуляторы к автомобилям, ИБП («бесперебойникам»), литий-тионилхлоридные

АДМИНИСТРАЦИЯ ЧЕРНОМОРСКОГО РАЙОНА РЕСПУБЛИКИ КРЫМ ИНФОРМИРУЕТ

АДМИНИСТРАЦИЯ ЧЕРНОМОРСКОГО РАЙОНА РЕСПУБЛИКИ КРЫМ
ПОСТАНОВЛЕНИЕ
23.09.2020 пгт Черноморское № 1406

О подготовке проекта планировки территории и проекта межевания территории в с. Оленевка муниципального образования Оленевское сельское поселение Черноморского района Республики Крым

В соответствии с Федеральным законом от 06.10.2003 г. № 131-ФЗ «Об общих принципах организации местного самоуправления в Российской Федерации», ст. ст. ст. 42, 43, 45 Градостроительного кодекса Российской Федерации, ст. 11.2 Земельного кодекса Российской Федерации, постановлением Правительства Российской Федерации от 19 января 2006 года № 20 «Об инженерных изысканиях для подготовки документации, строительства, реконструкции объектов капитального строительства», постановлением Правительства Российской Федерации от 31 марта 2017 года № 402 «Об утверждении Правил выполнения инженерных изысканий, необходимых для подготовки документации по планировке территории, и о внесении изменений в постановление Правительства Российской Федерации от 19 января 2006 г. № 20», СП 438.1325800.2019. Свод правил. Инженерные изыскания при планировке территорий. Общие требования, утвержденным приказом Минстроя России от 25.02.2019 № 127/пр, СП 42.13330.2016. Свод правил. Градостроительство. Планировка и застройка городских и сельских поселений. Актуализированная редакция СНиП 2.07.01-89 утвержденным приказом Минстроя России от 30.12.2016 № 1034/пр, Порядком подготовки и утверждения документации по планировке территории, разрабатываемой на основании решения органа местного самоуправления, утвержденным решением 20 заседания Черноморского районного совета Республики Крым 2 созыва от 30 июля 2020 года № 283, рассмотрев Заявление гр. Бугаенко Д.В., Суворова А.В., Лазицкаса Р.С. о принятии решения о подготовке документации по планировке и межеванию территории от 27 августа 2020 года, администрация Черноморского района Республики Крым

ПОСТАНОВЛЯЕТ:

1. Принять предложение гр. Бугаенко Дениса Владимировича, гр. Суворова Александра Валерьевича, гр. Лазицкаса Ричардаса Саулиауса о подготовке документации по планировке территории — проекта планировки территории, проекта межевания территории в с. Оленевка муниципального образования Оленевское сельское поселение Черноморского района Республики Крым в отношении территории, согласно приложению 1 к настоящему постановлению, за счет собственных средств:

1.1. Граница и площадь территории уточняются в процессе разработки документации по планировке территории, не подлежат расширению за пределы границ следующих земельных участков: земельный участок с кадастровым номером 90:14:110501:7; земельный участок с кадастровым номером 90:14:110501:29;

1.2. подготовка проекта межевания территории может быть осуществлена в составе проекта планировки территории или в виде отдельного документа.

2. Бугаенко Денису Владимировичу, Суворову Александру Валерьевичу, Лазицкасу Ричардасу Саулиаусу представить в администрацию Черноморского района Республики Крым указанные в п. 1 настоящего постановления проект планировки территории и проект межевания территории.

3. Рекомендовать Бугаенко Денису Владимировичу, Суворову Александру Валерьевичу, Лазицкасу Ричардасу Саулиаусу осуществлять выполнение документации, указанной в п. 1 настоящего постановления в соответствии с техническим заданием, согласно приложению 2 к настоящему постановлению.

4. Утвердить задание на выполнение инженерных изысканий (приложение 3 к настоящему постановлению).

5. Отделу по вопросам архитектуры, градостроительства, земельных и имущественных отношений администрации Черноморского района Республики Крым в рамках своей компетенции:

5.1 обеспечить проведение проверки документации по планировке территории (проект планировки территории и проект межевания территории), указанной в п.1 постановления;

5.2 обеспечить проведение публичных слушаний (общественных обсуждений) по вопросу рассмотрения документации по планировке территории.

6. Настоящее постановление обнародовать на официальной странице муниципального образования Черноморский район на портале Правительства Республики Крым http://chero.rk.gov.ru в разделе «Документы», опубликовать в Черноморской районной газете «Черноморские известия» в течение трех дней со дня принятия.

7. Со дня опубликования настоящего постановления физические или юридические лица в течение 15 рабочих дней вправе представить в администрацию Черноморского района Республики Крым свои предложения о порядке, сроках подготовки и содержании документации по планировке территории по адресу: 296420 Республика Крым, Черноморский район, поселок городского типа Черноморское, улица Кирова, 16, а также почтовым отправлением либо посредством электронной почты по электронному адресу: prm@chero.rk.gov.ru .

8. Настоящее постановление вступает в силу со дня его официального опубликования.

9. Контроль за исполнением настоящего постановления возложить на заместителя главы администрации Черноморского района Республики Крым — главного архитектора района Умерова Э.И.

Глава администрации
Черноморского района
Республики Крым А.Д. Михайловский

Приложение № 1
к постановлению администрации
Черноморского района
Республики Крым
от 23.09.2020 №1406

Территория, в отношении которой разрабатывается документация по планировке территории



Условный номер земельного участка —
Площадь земельного участка **114693** м²
Система координат: СК-63

Обозначение характерных точек границ	Координаты, м	
	X	Y
н1	5019804.00	4299117.81
н2	5019619.55	4299665.76
н3	5019533.63	4299599.57
н4	5019441.20	4299528.37
н5	5019600.54	4299055.00
н6	5019683.50	4299080.62
н7	5019705.97	4299087.56
н1	5019804.00	4299117.81

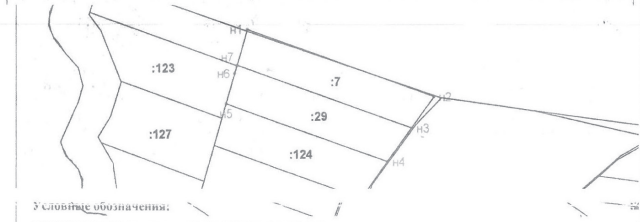

Условные обозначения:
- граница земельного участка
- граница земельного участка, установленная при проведении кадастровых работ
- граница кадастрового квартала
- характерная точка границы земельного участка
- характерная точка границы земельного участка, полученная при проведении кадастровых работ
- :1 кадастровый номер или обозначение земельного участка
- н7 номер характерной точки границы земельного участка, полученной при проведении кадастровых работ

Приложение № 2
к постановлению
администрации
Черноморского района
Республики Крым
от 23.09.2020 № 1406

Техническое задание на подготовку проекта планировки территории и проекта межевания территории в с. Оленевка муниципального образования Оленевское сельское поселение Черноморского района Республики Крым

1. Чертежи проекта планировки территории и проекта межевания территории выполнить в масштабе 1:1000 или 1:2000.

2. В случае, если проектом планировки территории, проектом межевания территории предусматривается размещение линейных объектов, масштаб графических материалов в составе проекта планировки территории, проекта межевания территории должен соответствовать п. 3 Положения о составе и содержании проектов планировки территории, предусматривающих размещение одного или нескольких линейных объектов, утвержденного постановлением Правительства Российской Федерации от 12.05.2017 № 564.

3. Проект планировки территории и проект межевания территории должны состоять из основной части, которая подлежит утверждению, и материалов по ее обоснованию в соответствии со ст. 42 Градостроительного кодекса Российской Федерации.

4. В случае, если проектом планировки территории, проектом межевания территории предусматривается размещение линейных объектов, состав проекта планировки территории, проекта межевания территории должен соответствовать Положению о составе и содержании проектов планировки территории, предусматривающих размещение одного или нескольких линейных объектов, утвержденному постановлением Правительства Российской Федерации от 12.05.2017 № 564.

5. Подготовку документации по планировке территории осуществлять в соответствии с материалами и результатами инженерных изысканий, предусмотренными ст. 41.2 Градостроительного кодекса Российской Федерации, Перечнем видов инженерных изысканий, необходимых для подготовки документации по планировке территории, утвержденным постановлением Правительства Российской Федерации от 31 марта 2017 года № 420 «Об утверждении Правил выполнения инженерных изысканий, необходимых для подготовки документации по планировке территории, перечня видов инженерных изысканий, необходимых для подготовки документации по планировке территории, и о внесении изменений в постановление Правительства Российской Федерации от 19 января 2006 г. № 20».

Обосновывающие сведения об отсутствии необходимости выполнения отдельных видов инженерных изысканий для подготовки документации по планировке территории должны содержаться в материалах по обоснованию проекта планировки территории.

Исполнитель обязан при выполнении инженерных изысканий применять средства измерений, прошедшие в соответствии с законодательством Российской Федерации метрологическую проверку (калибровку) и аттестацию.

6. Основные части проекта планировки территории и проекта межевания территории, результаты инженерных изысканий выполнить и представить для размещения в информационных системах обеспечения градостроительной деятельности на бумажных и электронных носителях в формате, позволяющем обеспечить их размещение. Текстовые сведения, документы, материалы для размещения в информационной системе предоставляются в форматах PDF, DOC, DOCX, TXT, RTF, XLS, XLSX, ODF, XML. Сведения, документы, материалы, содержащие пространственные (картографические) данные, размещаются в информационной системе в форматах векторной и (или) растровой модели. Растровая модель представляется в форматах TIFF, JPEG или PDF вместе с файлом о географической информации в форматах MID/MIF, TAB, SHP, SXF, IDF, QGS. Векторная модель представляется в форматах XML, GML, MID/MIF, TAB, SHP, IDF, QGS, SXF вместе с файлами описания RSC.

7. Представляемые пространственные (картографические) данные, содержащиеся в сведениях, документах, материалах, представляются в системе координат, используемой для ведения Единого государственного реестра недвижимости.

8. Документацию по планировке территории представить на бумажной основе в одном экземпляре и в электронном виде в трех экземплярах, демонстрационные материалы для публичных слушаний (общественных обсуждений) представляются на бумажной основе в одном экземпляре и в электронном виде.

8.1. В случае проведения публичных слушаний исполнитель работ непосредственно принимает участие в проведении таких слушаний и осуществляет внесение изменений в документацию по планировке территории в случае необходимости, определяемой по результатам таких слушаний.

9. Для обеспечения работы по внесению сведений об утвержденном проекте межевания территории в Единый государственный реестр недвижимости представить 1 экземпляр проекта межевания территории в виде файлов с использованием схем для формирования документов в формате xml, обеспечивающих, считывание и контроль содержания в них данных. До момента размещения на официальном сайте Росреестра в информационно-телекоммуникационной сети «Интернет» схем, используемых для формирования документов в формате xml в отношении проекта межевания территории, необходимо представить описание местоположения границ территории, в формате mif/mid (MapInfo) на электронном носителе. При этом каждый файл должен быть подписан усиленной квалифицированной электронной подписью.

10. Образование земельных участков проектом межевания должно соответствовать требованиям ч. 2 ст. 85 Земельного кодекса Российской Федерации.

11. Проект планировки и проект межевания территории выполнить в соответствии с требованиями следующих нормативных правовых актов:

- Градостроительный кодекс Российской Федерации;
- Земельный кодекс Российской Федерации;
- Водный кодекс Российской Федерации;
- Воздушный кодекс Российской Федерации;
- Федеральный закон от 22.07.2008 № 123-ФЗ «Технический регламент о требованиях пожарной безопасности»;
- Федеральный закон от 13.07.2015 № 218-ФЗ «О государственной регистрации недвижимости»;
- Постановление Правительства Российской Федерации от 31 марта 2017 года № 402 «Об утверждении Правил выполнения инженерных изысканий, необходимых для подготовки документации по планировке территории, перечня видов инженерных изысканий, необходимых для подготовки документации по планировке территории, и о внесении изменений в постановление Правительства Российской Федерации от 19 января 2006 года № 20»;
- Решение 20 заседания Черноморского районного совета Республики Крым 2 созыва от 30 июля 2020 года № 283 «Об утверждении Порядка подготовки и утверждения документации по планировке территории, разрабатываемой на основании решения органа местного самоуправления»;
- СП 42.13330 «СНиП 2.07.01-89* Градостроительство. Планировка и застройка городских и сельских поселений»;
- СП 4713330.2012 «Инженерные изыскания для строительства. Основные положения»;
- СП 438.1325800.2019. Свод правил. Инженерные изыскания при планировке территорий. Общие требования;
- Генеральный план муниципального образования Оленевское сельское поселение Черноморского района Республики Крым, утвержденный решением 115 (внеочередного) заседания Черноморского районного совета Республики Крым 1 созыва № 1063;
- Правила землепользования и застройки муниципального образования Оленевское сельское поселение Черноморского района Республики Крым, утвержденные решением 133 (внеочередного) заседания Черноморского районного совета Республики Крым 1 созыва от 29 августа 2019 года № 1375.

Приложение № 3
к постановлению администрации Черноморского района
Республики Крым
от 23.09.2020 № 1406

Задание на выполнение инженерных изысканий на территории с. Оленевка муниципального образования Оленевское сельское поселение Черноморского района Республики Крым

№	Наименование позиции	Содержание
1.	Сведения об объекте инженерных изысканий	Земельные участки с кадастровыми номерами: 90:14:110501:7, 90:14:110501:29.
2.	Требования к материалам и результатам инженерных изысканий	Инженерные изыскания проводить в соответствии с Постановлением Правительства Российской Федерации от 31 марта 2017 года № 402 «Об утверждении Правил выполнения инженерных изысканий, необходимых для подготовки документации по планировке территории, перечня видов инженерных изысканий, необходимых для подготовки документации по планировке территории, и о внесении изменений в постановление Правительства Российской Федерации от 19 января 2006 года № 20», СП 438.1325800.2019. Свод правил. Инженерные изыскания при планировке территорий. Общие требования, Федеральным законом от 30.12.2009 № 384-ФЗ «Технический регламент о безопасности зданий и сооружений», СП 47.13330.2012. Свод правил. Инженерные изыскания для строительства. Основные положения. Актуализированная редакция СНиП 11-02-96, СП 47.13330.2016. Свод правил. Инженерные изыскания для строительства. Основные положения. Актуализированная редакция СНиП 11-02-96, СП 11-104-97 для инженерно-геодезических изысканий. Выполнить инженерно-геодезическую съемку в масштабе 1:1000 (с точностью масштаба 1:500)
3.	Средства	Собственные средства заявителей.
4.	Виды инженерных изысканий	Инженерно-геодезические изыскания.
5.	Границы территорий проведения инженерных изысканий	Границы земельных участков с кадастровыми номерами 90:14:110501:7, 90:14:110501:29.
6.	Описание объекта планируемого размещения к размещению	Объекты движимого (недвижимого) имущества, размещение которых допускается градостроительным регламентом Правил землепользования и застройки муниципального образования Оленевское сельское поселение Черноморского района Республики Крым применительно к территориальной зоне, в пределах которой расположены земельные участки. Размещение зоны застройки индивидуальными жилыми домами (Ж1), с размещением: - индивидуальных жилых домов с количеством надземных этажей не более трех, - земельные участки общего пользования, - здания и сооружения коммунального значения.
7.	Необходимость выполнения отдельных видов инженерных изысканий	Состав и объем инженерных изысканий для подготовки документации по планировке территории и метод их выполнения устанавливаются с учетом требований технических регламентов, программой инженерных изысканий, разработанной на основе задания на выполнение инженерных изысканий в зависимости от вида и назначения объектов капитального строительства, размещение которых планируется в соответствии с такой документацией, а также от сложности топографических, инженерно-геологических, экологических, гидрологических, метеорологических и климатических условий территории и степени изученности указанных условий. Обязательное наличие обосновывающих сведений об отсутствии необходимости выполнения отдельных видов инженерных изысканий (при отсутствии необходимости выполнения).
8.	Дополнительные требования к съемке подземных и надземных коммуникаций	Согласование со специализированными организациями (при необходимости). Инженерные изыскания должны выполняться только индивидуальными предпринимателями или юридическими лицами, которые являются членами саморегулируемых организаций в области инженерных изысканий, за исключением лиц, указанных в п. 2.1 статьи 47 Градостроительного кодекса Российской Федерации.

НАЛИЧИЕ ГРАДОСТРОИТЕЛЬНОГО ПЛАНА ЗЕМЕЛЬНОГО УЧАСТКА — ОБЯЗАТЕЛЬНОЕ УСЛОВИЕ ДЛЯ ПОДГОТОВКИ ПРОЕКТНОЙ ДОКУМЕНТАЦИИ

Для подготовки проектной документации, получения разрешения на строительство и разрешения на ввод объекта в эксплуатацию, за исключением планируемого строительства или реконструкции объекта индивидуального жилищного строительства или садового дома, обязательным является наличие **градостроительного плана земельного участка** (далее — ГПЗУ). ГПЗУ содержит в себе необходимую информацию для архитектурно-строительного проектирования, строительства, реконструкции объектов капитального строительства в границах земельного участка.

С целью получения ГПЗУ правообладателю земельного участка необходимо обратиться с заявлением в администрацию Черноморского района Республики Крым.

При этом обращаем внимание, что с целью снижения административных барьеров, оптимизации и повышения качества предоставления муниципальной услуги «Предоставление градостроительного плана земельного участка» Администрацией обеспечена возможность подачи заявления на предоставление ГПЗУ посредством многофункционального центра и Портала государственных и муниципальных услуг Республики Крым.

Дорогую и любимую маму, бабушку и прабабушку
Александру Гурьяновну ГЕРАСИМЕНКО

ПОЗДРАВЛЯЕМ СО 100-ЛЕТНИМ ЮБИЛЕЕМ!



100 — круглая дата,
Ваш торжественный юбилей!
Значит, много от жизни взято,
Еще больше отдано ей.
Счастья Вам земного,
Радости — чтоб не счесть,
И здоровья желаем много,
Не терялось бы то, что есть!

С ЛЮБОВЬЮ,
ДЕТИ, ВНУКИ, ПРАВНУКИ

РОСПОТРЕБНАДЗОР ИНФОРМИРУЕТ

«ГОРЯЧАЯ ЛИНИЯ» ПО ВОПРОСАМ ПИТАНИЯ В ШКОЛАХ

С 14 сентября по 5 октября 2020 года Территориальный отдел по Черноморскому и Раздольненскому районам Межрегионального управления Роспотребнадзора по Республике Крым и городу Севастополь принимает звонки на «горячую линию» по вопросам питания в образовательных организациях.

По телефону «горячей линии» специалисты Территориального отдела по Черноморскому и Раздольненскому районам дадут разъяснения по следующим вопросам:

- как часто дети должны питаться;
- какие продукты необходимы в рационе ребенка;
- как должно быть организовано горячее питание в школах;
- что делать, если питание в школе не отвечает установленным нормам;
- как организовать питание ребенка в школе, если ему необходима особая диета или есть аллергия на определенные виды продуктов;
- что нужно знать о нормативных документах и действующих санитарных правилах.

Все эти и другие вопросы, касающиеся организации питания в школах, можно задать специалистам и получить исчерпывающие разъяснения.

Звонки будут приниматься в режиме рабочего времени специалистами Территориального отдела Роспотребнадзора по Черноморскому и Раздольненскому районам (ежедневно, с 8:00 до 18:00, пт. с 8:00 до 16:30, перерыв на обед с 12:00 до 13:00) по телефону «горячей линии»: **+7-978-919-11-41**.

Территориальный отдел по Черноморскому и Раздольненскому районам
Межрегионального управления Роспотребнадзора
по Республике Крым и городу Севастополь

СПОРТКОЛОНКА

ЧЕРНОМОРЦЫ ЗАВОЕВАЛИ «СЕРЕБРО»!

20 сентября завершилось IV Открытое первенство Региональной общественной организации «Крымская республиканская федерация футбола «Колос» 2020-го года по футболу среди ветеранов 1975 года рождения (45+), коллективов физической культуры сельских муниципальных образований Республики Крым, Черноморский район в котором представляла команда «Черноморец». Соревнования проходили на стадионе имени В. Шайдерова в городе Феодосия.



По итогам соревнований команда «Черноморец», тренером которой является Алексей Артем, заняла второе место по Республике Крым, уступив всего лишь два очка феодосийской команде «Спарта», которая второй год подряд стала победителем первенства.

Лучшим защитником первенства признан Андрей Шатыренко, лучшим бомбардиром, забившим в ворота соперников 15 голов, стал Юрий Пресняков.

Следует отметить, что средний возраст участников соревнований составил 50 лет!

Мы гордимся вами, черноморские футболисты!
Удачи вам и новых побед в следующем футбольном сезоне!

Наталья ИВАНЮТА

ЧЕРНОМОРСКАЯ ДЕТСКО-ЮНОШЕСКАЯ СПОРТИВНАЯ ШКОЛА ОБЪЯВЛЯЕТ НАБОР

в секции борьбы дзюдо и самбо юношей и девушек 2006-2013 годов рождения.

Занятия проводятся бесплатно. Для детей, обучающихся во II смену, занятия проводятся утром. Запись производится с 9:00 до 17:00 в здании Спортивной школы по адресу: пгт. Черноморское, ул. Кирова, д. 7.

Телефон: +7-978-775-69-38 (Николай Александрович).



ХИМЧИСТКА НА ДОМУ

Чистка ковров, мягкой мебели, матрасов, пледов.
Удаление пятен, запахов, разводов.

Звоните! Вызывайте! **+7-978-524-88-03 - Дмитрий.**

УВАЖАЕМЫЕ

Раиса Александровна ДУДКО,
Александра Гурьяновна ГЕРАСИМЕНКО,

ПОЗДРАВЛЯЕМ ВАС С ЮБИЛЕЕМ!



Желаем крепкого здоровья, удивительной жизни с приятными событиями, интересными встречами, добрыми и радостными новостями. Пусть каждый прожитый день будет ярче прошедшего, а каждый прожитый год сделает Вас счастливее!

Желаем как можно дольше сохранять бодрость тела, силу духа и невероятно положительную энергетику!

А.В. ШИПИЦЫН, председатель Черноморского районного совета
А.Д. МИХАЙЛОВСКИЙ, глава администрации Черноморского района
Н.И. ЛЕВКОВ, председатель Черноморской районной организации ветеранов

• РЕКЛАМА • ОБЪЯВЛЕНИЯ •

ИЗВЕЩЕНИЕ О ПРОВЕДЕНИИ СОБРАНИЯ О СОГЛАСОВАНИИ МЕСТОПОЛОЖЕНИЯ ГРАНИЦ ЗЕМЕЛЬНОГО УЧАСТКА

Кадастровый инженер Голик Антонина Владимировна (номер регистрации в государственном реестре лиц, осуществляющих кадастровую деятельность 31682, СНИЛС 181-605-394 66 (член СРО Ассоциация «Некоммерческое партнерство «Кадастровые инженеры юга» (номер в реестре СРО КИ 006); 295493, Республика Крым, пгт Грэсовский, г.Симферополь, пер. Марсовый, д.3, кв. 143; antonya_golik@mail.ru, +79787650230 в отношении земельного участка с кадастровым номером 90:14:060401:21, расположенного: Республика Крым, р-н Черноморский, Медведевский с/с, выполняет кадастровые работы по уточнению местоположения границ земельного участка.

Заказчиком кадастровых работ является Уточкин Анатолий Васильевич почтовый адрес: Российская Федерация, 296447, Республика Крым, Черноморский р-н, Медведево с, Полтавская ул, д 53, тел _____.

Собрание заинтересованных лиц по поводу согласования местоположения границ состоится по адресу: Республика Крым, Черноморский р-н , пгт Черноморское,ул. Чапаева, 22 "27" октября 2020 г. в 11 часов 00 минут.

С проектом межевого плана земельного участка можно ознакомиться по адресу: Республика Крым, Черноморский р-н, пгт Черноморское, ул. Чапаева, 22.

Обоснованные возражения относительно местоположения границ, содержащихся в проекте межевого плана, и требования о проведении согласования местоположения границ земельных участков на местности принимаются с "13" октября 2020г. по "27" октября 2020 г. по адресу: Республика Крым, Черноморский р-н, пгт Черноморское, ул. Чапаева, 22.

Смежные земельные участки, с правообладателями которых требуется согласовать местоположение границ: 90:14:060401:7 – Республика Крым, Черноморский р-н, Медведевский с/с.

При проведении согласования местоположения границ при себе необходимо иметь документ, удостоверяющий личность, а также документы, подтверждающие права на соответствующий земельный участок.

ИЗВЕЩЕНИЕ О ПРОВЕДЕНИИ СОБРАНИЯ О СОГЛАСОВАНИИ МЕСТОПОЛОЖЕНИЯ ГРАНИЦ ЗЕМЕЛЬНОГО УЧАСТКА

Кадастровый инженер Станислав Евгения Сергеевна (номер регистрации в государственном реестре лиц, осуществляющую кадастровую деятельность - 32 257; квалификационный аттестат 82-14-32; страховой номер индивидуального лицевого счета в системе обязательного пенсионного страхования РФ (СНИЛС) - 182-663-748-00), зарегистрированный по адресу: Республика Крым, Черноморский р-н, с. Межводное, ул. Буденного, 4Б; stanislav.evgeniya@mail.ru, +79787523667 в отношении земельного участка с кадастровым номером 90:14:090501:394, расположенного: Республика Крым, Черноморский р-н, на территории Новосельского сельского совета, участок 2, выполняет кадастровые работы по уточнению местоположения границы и (или) площади земельного участка.

Заказчиком кадастровых работ является Ковальчук Алла Николаевна, зарегистрирована по адресу: Республика Крым, Черноморский р-н, с. Новосельское, ул. Победы, д.4Б.

Тел.: 9788548598.

Собрание заинтересованных лиц по поводу согласования местоположения границ состоится по адресу: Республика Крым, Черноморский р-н, пгт Черноморское,ул. Чапаева, 22 "27" октября 2020 г. в 09 часов 00 минут.С проектом межевого плана земельного участка можно ознакомиться по адресу: Республика Крым, Черноморский р-н, пгт Черноморское, ул. Чапаева, 22.

Обоснованные возражения относительно местоположения границ, содержащихся в проекте межевого плана, и требования о проведении согласования местоположения границ земельных участков на местности принимаются с "12" октября 2020 г. по "27" октября 2020 г. по адресу: Республика Крым, Черноморский р-н, пгт Черноморское, ул. Чапаева, 22.

Смежные земельные участки, с правообладателями которых требуется согласовать местоположение границ:
- 90:14:090501:441 – Республика Крым, Черноморский р-н, на территории Новосельского сельского совета, участок № 1.

При проведении согласования местоположения границ при себе необходимо иметь документ, удостоверяющий личность, а также документы, подтверждающие права на соответствующий земельный участок.

ИЗВЕЩЕНИЕ О ПРОВЕДЕНИИ СОБРАНИЯ О СОГЛАСОВАНИИ МЕСТОПОЛОЖЕНИЯ ГРАНИЦ ЗЕМЕЛЬНОГО УЧАСТКА

Кадастровый инженер Журба Дмитрий Сергеевич (номер регистрации в государственном реестре лиц, осуществляющих кадастровую деятельность 33677, СНИЛС 183-090-564 69 (член СРО «Кадастровые инженеры юга» (номер в реестре СРО КИ 006); 295034, Республика Крым, г. Симферополь, ул. Куйбышева, д.13, кв. 165; jurik27@mail.ru, +79788129290 в отношении земельного участка с кадастровым №: 90:14:070101:1238, расположенного: Республика Крым, Черноморский р-н, с Межводное, ул Абдуль Тейфука, земельный участок 33 выполняет кадастровые работы по уточнению местоположения границ земельного участка.

Заказчиком кадастровых работ является: Метелева Светлана Николаевна почтовый адрес: РФ, Московская область, гор. Котельники, ул. Кузьминская, д 15, кв 4, тел. +79788548598.

Собрание заинтересованных лиц по поводу согласования местоположения границ состоится по адресу: Республика Крым, Черноморский р-н , пгт Черноморское,ул. Чапаева, 22 "27" октября 2020г. в 09 часов 00 минут. С проектом межевого плана земельного участка можно ознакомиться по адресу: Республика Крым, Черноморский р-н, пгт Черноморское, ул. Чапаева, 22.

Обоснованные возражения относительно местоположения границ, содержащихся в проекте межевого плана, и требования о проведении согласования местоположения границ земельных участков на местности принимаются с "12" октября 2020г. по "27" октября 2020г. по адресу: Республика Крым, Черноморский р-н, пгт Черноморское, ул. Чапаева, 22.

Смежные земельные участки, с правообладателями которых требуется согласовать местоположение границ: 90:14:070101:9242 – Республика Крым, Черноморский район, с Межводное, ул Тейфук Абдуль, участок 35.

При проведении согласования местоположения границ при себе необходимо иметь документ, удостоверяющий личность, а также документы, подтверждающие права на соответствующий земельный участок.

От редакции: тексты извещений даны в полном соответствии с оригиналами.

ВАКАНСИИ:

№ 165 ♦ **ПРИГЛАШАЮТСЯ МАСТЕР НОГТЕВОГО СЕРВИСА, ПАРИКМАХЕР, АДМИНИСТРАТОР для работы в салоне красоты в центре. Телефон: +7-978-008-55-80 (Наталья).**

ПРОДАМ:

№ 155 ♦ **СЛУХОВОЙ АППАРАТ, ШУБУ-ЦИГЕЙКУ, ДРОВА. Телефоны: 91-028, +7-978-952-45-63.**

№ 88 ♦ **ФЕРМЕРСКОЕ ХОЗЯЙСТВО РЕАЛИЗУЕТ кур-молодок, несушек, подрощенных цыплят. Доставка — бесплатно. Телефон: +7-978-014-47-90.**

КУПЛЮ:

№ 151 ♦ **ЗЕМЛЮ, ПАЙ В РАЙОНЕ ОЛЕНЕВКА - ОКУНЕВКА, КОЛХОЗ «МАЯК». ТЕЛ. +7-977-009-62-33.**

№ 242 ♦ **ЗЕМЛЮ, ПАЙ. Телефон: +7-906-242-88-84.**

УСЛУГИ:

№ 148 ♦ **РЕМОНТ КОМПЬЮТЕРОВ, НОУТБУКОВ. НАСТРОЙКА Т2, SMART-TV, IPTV. Мы находимся: ТЦ «Домовенок», 2-й этаж. Телефон: +7-978-525-10-10.**

№ 349 ♦ **РЕМОНТ СТИРАЛЬНЫХ МАШИН. Телефон: +7-978-774-13-34.**

ЧЕРНОМОРСКИЕ ИЗВЕСТИЯ
Главный редактор Н.Р. ИВАНЮТА

Учредитель: Администрация Черноморского района Республики Крым

Свидетельство о регистрации СМИ выдано Управлением Федеральной службы по надзору в сфере связи, информационных технологий и массовых коммуникаций по Республике Крым и городу Севастополь ПИ № ТУ91-00108, от 16.02.2015 г.

Редакция и издатель:«Черноморские известия» 296400, Республика Крым, Черноморский район, п. Черноморское, ул.Чапаева,9. Телефон 99-607. E-mail: gazeta-izvestiya@list.ru

Подписной индекс 41393. Индекс льготной подписки 09512

Газета выходит по средам и субботам. Цена свободная. Заказ 1624 Тираж 651

Верстка редакции газеты "ЧЕРНОМОРСКИЕ ИЗВЕСТИЯ". Отпечатано: АО «Издательство и типография» "ТАВРИДА", ул. Генерала Васильева, 44 г. Симферополь, Республика Крым, 295051

За точность фактов несут ответственность авторы материалов. Позиция редакции может не совпадать с точкой зрения авторов. На основании Закона РФ "О средствах массовой информации" редакция использует письма читателей по своему усмотрению, переписку с ними не ведет. За содержание и достоверность объявлений ответственны их авторы.

АДМИНИСТРАЦИЯ ЧЕРНОМОРСКОГО РАЙОНА РЕСПУБЛИКИ КРЫМ ИНФОРМИРУЕТ

АДМИНИСТРАЦИЯ ЧЕРНОМОРСКОГО РАЙОНА
РЕСПУБЛИКИ КРЫМ
ПОСТАНОВЛЕНИЕ

15.09.2020 пгт Черноморское № 1372

О предоставлении разрешения на условно разрешенный вид использования земельного участка с кадастровым номером 90:14:110501: 254, расположенного по адресу:
Республика Крым, Черноморский район, Оленевское сельское поселение, с. Оленевка, ул. Яхтенная

Рассмотрев заявление гр. Рябова В.В. от 03.08.2020, в соответствии со статьей 39 Градостроительного кодекса Российской Федерации, Федеральным законом от 16.10.2003 № 131-ФЗ "Об общих принципах организации местного самоуправления в Российской Федерации", руководствуясь Уставом муниципального образования Черноморский район Республики Крым, Правилами землепользования и застройки муниципального образования Оленевское сельское поселение Черноморского района Республики Крым, утвержденными решением 133 заседания Черноморского районного совета Республики Крым 1 созыва от 29.08.2019 № 1375, учитывая протокол комиссии по подготовке проектов правил землепользования и застройки муниципальных образований Черноморского района Республики Крым от 14.09.2020, администрация Черноморского района Республики Крым

ПОСТАНОВЛЯЕТ:

1. Предоставить Рябову Владимиру Владимировичу разрешение на условно разрешенный вид использования земельного участка с кадастровым номером 90:14:110501:254, площадью 1545 кв. м., расположенного по адресу: Республика Крым, Черноморский район, Оленевское сельское поселение, с. Оленевка, ул. Яхтенная – «Для индивидуального жилищного строительства» (код 2.1) из перечня условно разрешенных видов использования, установленных градостроительным регламентом территориальной зоны общественно-делового назначения (О1) в составе Правил землепользования и застройки муниципального образования Оленевское сельское поселение Черноморского района Республики Крым.
2. Настоящее постановление опубликовать в районной газете «Черноморские известия», на официальной странице муниципального образования Черноморский район Республики Крым на портале Правительства Республики Крым http://chero.rk.gov.ru в разделе «Документы».
3. Контроль за исполнением настоящего постановления возложить на заместителя главы администрации Черноморского района Республики Крым – Главного архитектора района Умерова Э.И.
4. Настоящее постановление вступает в силу со дня его обнародования.

Глава администрации
Черноморского района Республики Крым А.Д. Михайловский

АДМИНИСТРАЦИЯ ЧЕРНОМОРСКОГО РАЙОНА
РЕСПУБЛИКИ КРЫМ
ПОСТАНОВЛЕНИЕ

15.09.2020 пгт Черноморское № 1371

О предоставлении разрешения на условно разрешенный вид использования земельного участка с кадастровым номером 90:14:110501:255, расположенного по адресу:
Республика Крым, Черноморский район, Оленевское сельское поселение, с. Оленевка, ул. Яхтенная

Рассмотрев заявление гр. Рябова В.В. от 03.08.2020, в соответствии со статьей 39 Градостроительного кодекса Российской Федерации, Федеральным законом от 16.10.2003 № 131-ФЗ "Об общих принципах организации местного самоуправления в Российской Федерации", руководствуясь Уставом муниципального образования Черноморский район Республики Крым, Правилами землепользования и застройки муниципального образования Оленевское сельское поселение Черноморского района Республики Крым, утвержденными решением 133 заседания Черноморского районного совета Республики Крым 1 созыва от 29.08.2019 № 1375, учитывая протокол комиссии по подготовке проектов правил землепользования и застройки муниципальных образований Черноморского района Республики Крым от 14.09.2020, администрация Черноморского района Республики Крым

ПОСТАНОВЛЯЕТ:

1. Предоставить Рябову Владимиру Владимировичу разрешение на условно разрешенный вид использования земельного участка с кадастровым номером 90:14:110501:255, площадью 1510 кв. м., расположенного по адресу: Республика Крым, Черноморский район, Оленевское сельское поселение, с. Оленевка, ул. Яхтенная – «Для индивидуального жилищного строительства» (код 2.1) из перечня условно разрешенных видов использования, установленных градостроительным регламентом территориальной зоны общественно-делового назначения (О1) в составе Правил землепользования и застройки муниципального образования Оленевское сельское поселение Черноморского района Республики Крым.
2. Настоящее постановление опубликовать в районной газете «Черноморские известия», на официальной странице муниципального образования Черноморский район Республики Крым на портале Правительства Республики Крым http://chero.rk.gov.ru в разделе «Документы».
3. Контроль за исполнением настоящего постановления возложить на заместителя главы администрации Черноморского района Республики Крым – Главного архитектора района Умерова Э.И.
4. Настоящее постановление вступает в силу со дня его обнародования.

Глава администрации
Черноморского района Республики Крым А.Д. Михайловский

АДМИНИСТРАЦИЯ ЧЕРНОМОРСКОГО РАЙОНА
РЕСПУБЛИКИ КРЫМ
ПОСТАНОВЛЕНИЕ

15.09.2020 пгт Черноморское № 1375

О предоставлении разрешения на условно разрешенный вид использования земельного участка с кадастровым номером 90:14:110501:256, расположенного по адресу:
Республика Крым, Черноморский район, Оленевское сельское поселение, с. Оленевка, ул. Яхтенная

Рассмотрев заявление гр. Рябова В.В. от 03.08.2020, в соответствии со статьей 39 Градостроительного кодекса Российской Федерации, Федеральным законом от 16.10.2003 № 131-ФЗ "Об общих принципах организации местного самоуправления в Российской Федерации", руководствуясь Уставом муниципального образования Черноморский район Республики Крым, Правилами землепользования и застройки муниципального образования Оленевское сельское поселение Черноморского района Республики Крым, утвержденными решением 133 заседания Черноморского районного совета Республики Крым 1 созыва от 29.08.2019 № 1375, учитывая протокол комиссии по подготовке проектов правил землепользования и застройки муниципальных образований Черноморского района Республики Крым от 14.09.2020, администрация Черноморского района Республики Крым

ПОСТАНОВЛЯЕТ:

1. Предоставить Рябову Владимиру Владимировичу разрешение на условно разрешенный вид использования земельного участка с кадастровым номером 90:14:110501:256, площадью 1510 кв. м., расположенного по адресу: Республика Крым, Черноморский район, Оленевское сельское поселение, с. Оленевка, ул. Яхтенная – «Для индивидуального жилищного строительства» (код 2.1) из перечня условно разрешенных видов использования, установленных градостроительным регламентом территориальной зоны общественно-делового назначения (О1) в составе Правил землепользования и застройки муниципального образования Оленевское сельское поселение Черноморского района Республики Крым.
2. Настоящее постановление опубликовать в районной газете «Черноморские известия», на официальной странице муниципального образования Черноморский район Республики Крым на портале Правительства Республики Крым http://chero.rk.gov.ru в разделе «Документы».
3. Контроль за исполнением настоящего постановления возложить на заместителя главы администрации Черноморского района Республики Крым – Главного архитектора района Умерова Э.И.
4. Настоящее постановление вступает в силу со дня его обнародования.

Глава администрации
Черноморского района Республики Крым А.Д. Михайловский

АДМИНИСТРАЦИЯ ЧЕРНОМОРСКОГО РАЙОНА
РЕСПУБЛИКИ КРЫМ
ПОСТАНОВЛЕНИЕ

15.09.2020 пгт Черноморское № 1378

О предоставлении разрешения на условно разрешенный вид использования земельного участка с кадастровым номером 90:14:110501:257, расположенного по адресу:
Республика Крым, Черноморский район, Оленевское сельское поселение, с. Оленевка, ул. Яхтенная

Рассмотрев заявление гр. Рябова В.В. от 03.08.2020, в соответствии со статьей 39 Градостроительного кодекса Российской Федерации, Федеральным законом от 16.10.2003 № 131-ФЗ "Об общих принципах организации местного самоуправления в Российской Федерации", руководствуясь Уставом муниципального образования Черноморский район Республики Крым, Правилами землепользования и застройки муниципального образования Оленевское сельское поселение Черноморского района Республики Крым, утвержденными решением 133 заседания Черноморского районного совета Республики Крым 1 созыва от 29.08.2019 № 1375, учитывая протокол комиссии по подготовке проектов правил землепользования и застройки муниципальных образований Черноморского района Республики Крым от 14.09.2020, администрация Черноморского района Республики Крым

ПОСТАНОВЛЯЕТ:

1. Предоставить Рябову Владимиру Владимировичу разрешение на условно разрешенный вид использования земельного участка с кадастровым номером 90:14:110501:257, площадью 1510 кв. м., расположенного по адресу: Республика Крым, Черноморский район, Оленевское сельское поселение, с. Оленевка, ул. Яхтенная – «Для индивидуального жилищного строительства» (код 2.1) из перечня условно разрешенных видов использования, установленных градостроительным регламентом территориальной зоны общественно-делового назначения (О1) в составе Правил землепользования и застройки муниципального образования Оленевское сельское поселение Черноморского района Республики Крым.
2. Настоящее постановление опубликовать в районной газете «Черноморские известия», на официальной странице муниципального образования Черноморский район Республики Крым на портале Правительства Республики Крым http://chero.rk.gov.ru в разделе «Документы».
3. Контроль за исполнением настоящего постановления возложить на заместителя главы администрации Черноморского района Республики Крым – Главного архитектора района Умерова Э.И.
4. Настоящее постановление вступает в силу со дня его обнародования.

Глава администрации
Черноморского района Республики Крым А.Д. Михайловский

АДМИНИСТРАЦИЯ ЧЕРНОМОРСКОГО РАЙОНА
РЕСПУБЛИКИ КРЫМ
ПОСТАНОВЛЕНИЕ

15.09.2020 пгт Черноморское № 1376

О предоставлении разрешения на условно разрешенный вид использования земельного участка с кадастровым номером 90:14:110501:258, расположенного по адресу:
Республика Крым, Черноморский район, Оленевское сельское поселение, с. Оленевка, ул. Яхтенная

Рассмотрев заявление гр. Рябова В.В. от 03.08.2020, в соответствии со статьей 39 Градостроительного кодекса Российской Федерации, Федеральным законом от 16.10.2003 № 131-ФЗ "Об общих принципах организации местного самоуправления в Российской Федерации", руководствуясь Уставом муниципального образования Черноморский район Республики Крым, Правилами землепользования и застройки муниципального образования Оленевское сельское поселение Черноморского района Республики Крым, утвержденными решением 133 заседания Черноморского районного совета Республики Крым 1 созыва от 29.08.2019 № 1375, учитывая протокол комиссии по подготовке проектов правил землепользования и застройки муниципальных образований Черноморского района Республики Крым от 14.09.2020, администрация Черноморского района Республики Крым

ПОСТАНОВЛЯЕТ:

1. Предоставить Рябову Владимиру Владимировичу разрешение на условно разрешенный вид использования земельного участка с кадастровым номером 90:14:110501:258, площадью 1509 кв. м., расположенного по адресу: Республика Крым, Черноморский район, Оленевское сельское поселение, с. Оленевка, ул. Яхтенная – «Для индивидуального жилищного строительства» (код 2.1) из перечня условно разрешенных видов использования, установленных градостроительным регламентом территориальной зоны общественно-делового назначения (О1) в составе Правил землепользования и застройки муниципального образования Оленевское сельское поселение Черноморского района Республики Крым.
2. Настоящее постановление опубликовать в районной газете «Черноморские известия», на официальной странице муниципального образования Черноморский район Республики Крым на портале Правительства Республики Крым http://chero.rk.gov.ru в разделе «Документы».
3. Контроль за исполнением настоящего постановления возложить на заместителя главы администрации Черноморского района Республики Крым – Главного архитектора района Умерова Э.И.
4. Настоящее постановление вступает в силу со дня его обнародования.

Глава администрации
Черноморского района Республики Крым А.Д. Михайловский

АДМИНИСТРАЦИЯ ЧЕРНОМОРСКОГО РАЙОНА
РЕСПУБЛИКИ КРЫМ
ПОСТАНОВЛЕНИЕ

15.09.2020 пгт Черноморское № 1377

О предоставлении разрешения на условно разрешенный вид использования земельного участка с кадастровым номером 90:14:110501:259, расположенного по адресу:
Республика Крым, Черноморский район, Оленевское сельское поселение, с. Оленевка, ул. Яхтенная

Рассмотрев заявление гр. Рябова В.В. от 03.08.2020, в соответствии со статьей 39 Градостроительного кодекса Российской Федерации, Федеральным законом от 16.10.2003 № 131-ФЗ "Об общих принципах организации местного самоуправления в Российской Федерации", руководствуясь Уставом муниципального образования Черноморский район Республики Крым, Правилами землепользования и застройки муниципального образования Оленевское сельское поселение Черноморского района Республики Крым, утвержденными решением 133 заседания Черноморского районного совета Республики Крым 1 созыва от 29.08.2019 № 1375, учитывая протокол комиссии по подготовке проектов правил землепользования и застройки муниципальных образований Черноморского района Республики Крым от 14.09.2020, администрация Черноморского района Республики Крым

ПОСТАНОВЛЯЕТ:

1. Предоставить Рябову Владимиру Владимировичу разрешение на условно разрешенный вид использования земельного участка с кадастровым номером 90:14:110501:259, площадью 1315 кв. м., расположенного по адресу: Республика Крым, Черноморский район, Оленевское сельское поселение, с. Оленевка, ул. Яхтенная – «Для индивидуального жилищного строительства» (код 2.1) из перечня условно разрешенных видов использования, установленных градостроительным регламентом территориальной зоны общественно-делового назначения (О1) в составе Правил землепользования и застройки муниципального образования Оленевское сельское поселение Черноморского района Республики Крым.
2. Настоящее постановление опубликовать в районной газете «Черноморские известия», на официальной странице муниципального образования Черноморский район Республики Крым на портале Правительства Республики Крым http://chero.rk.gov.ru в разделе «Документы».
3. Контроль за исполнением настоящего постановления возложить на заместителя главы администрации Черноморского района Республики Крым – Главного архитектора района Умерова Э.И.
4. Настоящее постановление вступает в силу со дня его обнародования.

Глава администрации
Черноморского района Республики Крым А.Д. Михайловский

АДМИНИСТРАЦИЯ ЧЕРНОМОРСКОГО РАЙОНА
РЕСПУБЛИКИ КРЫМ
ПОСТАНОВЛЕНИЕ

15.09.2020 пгт Черноморское № 1380

О предоставлении разрешения на условно разрешенный вид использования земельного участка с кадастровым номером 90:14:110501:260, расположенного по адресу:
Республика Крым, Черноморский район, Оленевское сельское поселение, с. Оленевка, ул. Яхтенная

Рассмотрев заявление гр. Рябова В.В. от 03.08.2020, в соответствии со статьей 39 Градостроительного кодекса Российской Федерации, Федеральным законом от 16.10.2003 № 131-ФЗ "Об общих принципах организации местного самоуправления в Российской Федерации", руководствуясь Уставом муниципального образования Черноморский район Республики Крым, Правилами землепользования и застройки муниципального образования Оленевское сельское поселение Черноморского района Республики Крым, утвержденными решением 133 заседания Черноморского районного совета Республики Крым 1 созыва от 29.08.2019 № 1375, учитывая протокол комиссии по подготовке проектов правил землепользования и застройки муниципальных образований Черноморского района Республики Крым от 14.09.2020, администрация Черноморского района Республики Крым

ПОСТАНОВЛЯЕТ:

1. Предоставить Рябову Владимиру Владимировичу разрешение на условно разрешенный вид использования земельного участка с кадастровым номером 90:14:110501:260, площадью 1545 кв. м., расположенного по адресу: Республика Крым, Черноморский район, Оленевское сельское поселение, с. Оленевка, ул. Яхтенная – «Для индивидуального жилищного строительства» (код 2.1) из перечня условно разрешенных видов использования, установленных градостроительным регламентом территориальной зоны общественно-делового назначения (О1) в составе Правил землепользования и застройки муниципального образования Оленевское сельское поселение Черноморского района Республики Крым.
2. Настоящее постановление опубликовать в районной газете «Черноморские известия», на официальной странице муниципального образования Черноморский район Республики Крым на портале Правительства Республики Крым http://chero.rk.gov.ru в разделе «Документы».
3. Контроль за исполнением настоящего постановления возложить на заместителя главы администрации Черноморского района Республики Крым – Главного архитектора района Умерова Э.И.
4. Настоящее постановление вступает в силу со дня его обнародования.

Глава администрации
Черноморского района Республики Крым А.Д. Михайловский

АДМИНИСТРАЦИЯ ЧЕРНОМОРСКОГО РАЙОНА
РЕСПУБЛИКИ КРЫМ
ПОСТАНОВЛЕНИЕ

15.09.2020 пгт Черноморское № 1374

О предоставлении разрешения на условно разрешенный вид использования земельного участка с кадастровым номером 90:14:110501:162, расположенного по адресу:
Республика Крым, Черноморский район, Оленевское сельское поселение, с. Оленевка, ул. Яхтенная, 20А

Рассмотрев заявление гр. Рябова В.В. от 03.08.2020, в соответствии со статьей 39 Градостроительного кодекса Российской Федерации, Федеральным законом от 16.10.2003 № 131-ФЗ "Об общих принципах организации местного самоуправления в Российской Федерации", руководствуясь Уставом муниципального образования Черноморский район Республики Крым, Правилами землепользования и застройки муниципального образования Оленевское сельское поселение Черноморского района Республики Крым, утвержденными решением 133 заседания Черноморского районного совета Республики Крым 1 созыва от 29.08.2019 № 1375, учитывая протокол комиссии по подготовке проектов правил землепользования и застройки муниципальных образований Черноморского района Республики Крым от 14.09.2020, администрация Черноморского района Республики Крым

ПОСТАНОВЛЯЕТ:

1. Предоставить Рябову Владимиру Владимировичу разрешение на условно разрешенный вид использования земельного участка с кадастровым номером 90:14:110501:162, площадью 940 кв. м., расположенного по адресу: Республика Крым, Черноморский район, Оленевское сельское поселение, с. Оленевка, ул. Яхтенная, 20А – «Для индивидуального жилищного строительства» (код 2.1) из перечня условно разрешенных видов использования, установленных градостроительным регламентом территориальной зоны общественно-делового назначения (О1) в составе Правил землепользования и застройки муниципального образования Оленевское сельское поселение Черноморского района Республики Крым.
2. Настоящее постановление опубликовать в районной газете «Черноморские известия», на официальной странице муниципального образования Черноморский район Республики Крым на портале Правительства Республики Крым http://chero.rk.gov.ru в разделе «Документы».
3. Контроль за исполнением настоящего постановления возложить на заместителя главы администрации Черноморского района Республики Крым – Главного архитектора района Умерова Э.И.
4. Настоящее постановление вступает в силу со дня его обнародования.

Глава администрации
Черноморского района Республики Крым А.Д. Михайловский

АДМИНИСТРАЦИЯ ЧЕРНОМОРСКОГО РАЙОНА
РЕСПУБЛИКИ КРЫМ
ПОСТАНОВЛЕНИЕ

15.09.2020 пгт Черноморское № 1379

О предоставлении разрешения на условно разрешенный вид использования земельного участка с кадастровым номером 90:14:110501:261, расположенного по адресу:
Республика Крым, Черноморский район, Оленевское сельское поселение, с. Оленевка, ул. Яхтенная

Рассмотрев заявление гр. Рябова В.В. от 03.08.2020, в соответствии со статьей 39 Градостроительного кодекса Российской Федерации, Федеральным законом от 16.10.2003 № 131-ФЗ "Об общих принципах организации местного самоуправления в Российской Федерации", руководствуясь Уставом муниципального образования Черноморский район Республики Крым, Правилами землепользования и застройки муниципального образования Оленевское сельское поселение Черноморского района Республики Крым, утвержденными решением 133 заседания Черноморского районного совета Республики Крым 1 созыва от 29.08.2019 № 1375, учитывая протокол комиссии по подготовке проектов правил землепользования и застройки муниципальных образований Черноморского района Республики Крым от 14.09.2020, администрация Черноморского района Республики Крым

АДМИНИСТРАЦИЯ ЧЕРНОМОРСКОГО РАЙОНА РЕСПУБЛИКИ КРЫМ ИНФОРМИРУЕТ

ПОСТАНОВЛЯЕТ:

1. Предоставить Рябову Владимиру Владимировичу разрешение на условно разрешенный вид использования земельного участка с кадастровым номером 90:14:110501:261, площадью 1671 кв. м., расположенного по адресу: Республика Крым, Черноморский район, Оленевское сельское поселение, с. Оленевка, ул. Яхтенная – «Для индивидуального жилищного строительства» (код 2.1) из перечня условно разрешенных видов использования, установленных градостроительным регламентом территориальной зоны общественно-делового назначения (О1) в составе Правил землепользования и застройки муниципального образования Оленевское сельское поселение Черноморского района Республики Крым.

2. Настоящее постановление опубликовать в районной газете «Черноморские известия», на официальной странице муниципального образования Черноморский район Республики Крым на портале Правительства Республики Крым http://chero.rk.gov.ru в разделе «Документы».

3. Контроль за исполнением настоящего постановления возложить на заместителя главы администрации Черноморского района Республики Крым – Главного архитектора района Умерова Э.И.

4. Настоящее постановление вступает в силу со дня его обнародования.

Глава администрации
Черноморского района Республики Крым А.Д. Михайловский

АДМИНИСТРАЦИЯ ЧЕРНОМОРСКОГО РАЙОНА
РЕСПУБЛИКИ КРЫМ
ПОСТАНОВЛЕНИЕ

15.09.2020 пгт Черноморское № 1381

О предоставлении разрешения на условно разрешенный вид использования земельного участка с кадастровым номером 90:14:110501:262, расположенного по адресу:
Республика Крым, Черноморский район, Оленевское сельское поселение, с. Оленевка, ул. Яхтенная

Рассмотрев заявление гр. Рябова В.В. от 03.08.2020, в соответствии со статьей 39 Градостроительного кодекса Российской Федерации, Федеральным законом от 16.10.2003 № 131-ФЗ "Об общих принципах организации местного самоуправления в Российской Федерации", руководствуясь Уставом муниципального образования Черноморский район Республики Крым, Правилами землепользования и застройки муниципального образования Оленевское сельское поселение Черноморского района Республики Крым, утвержденными решением 133 заседания Черноморского районного совета Республики Крым 1 созыва от 29.08.2019 № 1375, учитывая протокол комиссии по подготовке проектов правил землепользования и застройки муниципальных образований Черноморского района Республики Крым от 14.09.2020, администрация Черноморского района Республики Крым

ПОСТАНОВЛЯЕТ:

1. Предоставить Рябову Владимиру Владимировичу разрешение на условно разрешенный вид использования земельного участка с кадастровым номером 90:14:110501:262, площадью 1545 кв. м., расположенного по адресу: Республика Крым, Черноморский район, Оленевское сельское поселение, с. Оленевка, ул. Яхтенная – «Для индивидуального жилищного строительства» (код 2.1) из перечня условно разрешенных видов использования, установленных градостроительным регламентом территориальной зоны общественно-делового назначения (О1) в составе Правил землепользования и застройки муниципального образования Оленевское сельское поселение Черноморского района Республики Крым.

2. Настоящее постановление опубликовать в районной газете «Черноморские известия», на официальной странице муниципального образования Черноморский район Республики Крым на портале Правительства Республики Крым http://chero.rk.gov.ru в разделе «Документы».

3. Контроль за исполнением настоящего постановления возложить на заместителя главы администрации Черноморского района Республики Крым – Главного архитектора района Умерова Э.И.

4. Настоящее постановление вступает в силу со дня его обнародования.

Глава администрации
Черноморского района Республики Крым А.Д. Михайловский

АДМИНИСТРАЦИЯ ЧЕРНОМОРСКОГО РАЙОНА
РЕСПУБЛИКИ КРЫМ
ПОСТАНОВЛЕНИЕ

15.09.2020 пгт Черноморское № 1382

О предоставлении разрешения на условно разрешенный вид использования земельного участка с кадастровым номером 90:14:110501:263, расположенного по адресу:
Республика Крым, Черноморский район, Оленевское сельское поселение, с. Оленевка, ул. Яхтенная

Рассмотрев заявление гр. Рябова В.В. от 03.08.2020, в соответствии со статьей 39 Градостроительного кодекса Российской Федерации, Федеральным законом от 16.10.2003 № 131-ФЗ "Об общих принципах организации местного самоуправления в Российской Федерации", руководствуясь Уставом муниципального образования Черноморский район Республики Крым, Правилами землепользования и застройки муниципального образования Оленевское сельское поселение Черноморского района Республики Крым, утвержденными решением 133 заседания Черноморского районного совета Республики Крым 1 созыва от 29.08.2019 № 1375, учитывая протокол комиссии по подготовке проектов правил землепользования и застройки муниципальных образований Черноморского района Республики Крым от 14.09.2020, администрация Черноморского района Республики Крым

ПОСТАНОВЛЯЕТ:

1. Предоставить Рябову Владимиру Владимировичу разрешение на условно разрешенный вид использования земельного участка с кадастровым номером 90:14:110501:263, площадью 1545 кв. м., расположенного по адресу: Республика Крым, Черноморский район, Оленевское сельское поселение, с. Оленевка, ул. Яхтенная – «Для индивидуального жилищного строительства» (код 2.1) из перечня условно разрешенных видов использования, установленных градостроительным регламентом территориальной зоны общественно-делового назначения (О1) в составе Правил землепользования и застройки муниципального образования Оленевское сельское поселение Черноморского района Республики Крым.

2. Настоящее постановление опубликовать в районной газете «Черноморские известия», на официальной странице муниципального образования Черноморский район Республики Крым на портале Правительства Республики Крым http://chero.rk.gov.ru в разделе «Документы».

3. Контроль за исполнением настоящего постановления возложить на заместителя главы администрации Черноморского района Республики Крым – Главного архитектора района Умерова Э.И.

4. Настоящее постановление вступает в силу со дня его обнародования.

Глава администрации
Черноморского района Республики Крым А.Д. Михайловский

АДМИНИСТРАЦИЯ ЧЕРНОМОРСКОГО РАЙОНА
РЕСПУБЛИКИ КРЫМ
ПОСТАНОВЛЕНИЕ

15.09.2020 пгт Черноморское № 1383

О предоставлении разрешения на условно разрешенный вид использования земельного участка с кадастровым номером 90:14:110501:264, расположенного по адресу:
Республика Крым, Черноморский район,
Оленевское сельское поселение, с. Оленевка, ул. Яхтенная

Рассмотрев заявление гр. Рябова В.В. от 03.08.2020, в соответствии со статьей 39 Градостроительного кодекса Российской Федерации, Федеральным законом от 16.10.2003 № 131-ФЗ "Об общих принципах организации местного самоуправления в Российской Федерации", руководствуясь Уставом муниципального образования Черноморский район Республики Крым, Правилами землепользования и застройки муниципального образования Оленевское сельское поселение Черноморского района Республики Крым, утвержденными решением 133 заседания Черноморского районного совета Республики Крым 1 созыва от 29.08.2019 № 1375, учитывая протокол комиссии по подготовке проектов правил землепользования и застройки муниципальных образований Черноморского района Республики Крым от 14.09.2020, администрация Черноморского района Республики Крым

ПОСТАНОВЛЯЕТ:

1. Предоставить Рябову Владимиру Владимировичу разрешение на условно разрешенный вид использования земельного участка с кадастровым номером 90:14:110501:264, площадью 1545 кв. м., расположенного по адресу: Республика Крым, Черноморский район, Оленевское сельское поселение, с. Оленевка, ул. Яхтенная – «Для индивидуального жилищного строительства» (код 2.1) из перечня условно разрешенных видов использования, установленных градостроительным регламентом территориальной зоны общественно-делового назначения (О1) в составе Правил землепользования и застройки муниципального образования Оленевское сельское поселение Черноморского района Республики Крым.

2. Настоящее постановление опубликовать в районной газете «Черноморские известия», на официальной странице муниципального образования Черноморский район Республики Крым на портале Правительства Республики Крым http://chero.rk.gov.ru в разделе «Документы».

3. Контроль за исполнением настоящего постановления возложить на заместителя главы администрации Черноморского района Республики Крым – Главного архитектора района Умерова Э.И.

4. Настоящее постановление вступает в силу со дня его обнародования.

Глава администрации
Черноморского района Республики Крым А.Д. Михайловский

АДМИНИСТРАЦИЯ ЧЕРНОМОРСКОГО РАЙОНА
РЕСПУБЛИКИ КРЫМ
ПОСТАНОВЛЕНИЕ

15.09.2020 пгт Черноморское № 1384

О предоставлении разрешения на условно разрешенный вид использования земельного участка с кадастровым номером 90:14:110501:265, расположенного по адресу:
Республика Крым, Черноморский район, Оленевское сельское поселение, с. Оленевка, ул. Яхтенная

Рассмотрев заявление гр. Рябова В.В. от 03.08.2020, в соответствии со статьей 39 Градостроительного кодекса Российской Федерации, Федеральным законом от 16.10.2003 № 131-ФЗ "Об общих принципах организации местного самоуправления в Российской Федерации", руководствуясь Уставом муниципального образования Черноморский район Республики Крым, Правилами землепользования и застройки муниципального образования Оленевское сельское поселение Черноморского района Республики Крым, утвержденными решением 133 заседания Черноморского районного совета Республики Крым 1 созыва от 29.08.2019 № 1375, учитывая протокол комиссии по подготовке проектов правил землепользования и застройки муниципальных образований Черноморского района Республики Крым от 14.09.2020, администрация Черноморского района Республики Крым

ПОСТАНОВЛЯЕТ:

1. Предоставить Рябову Владимиру Владимировичу разрешение на условно разрешенный вид использования земельного участка с кадастровым номером 90:14:110501:265, площадью 1545 кв. м., расположенного по адресу: Республика Крым, Черноморский район, Оленевское сельское поселение, с. Оленевка, ул. Яхтенная – «Для индивидуального жилищного строительства» (код 2.1) из перечня условно разрешенных видов использования, установленных градостроительным регламентом территориальной зоны общественно-делового назначения (О1) в составе Правил землепользования и застройки муниципального образования Оленевское сельское поселение Черноморского района Республики Крым.

2. Настоящее постановление опубликовать в районной газете «Черноморские известия», на официальной странице муниципального образования Черноморский район Республики Крым на портале Правительства Республики Крым http://chero.rk.gov.ru в разделе «Документы».

3. Контроль за исполнением настоящего постановления возложить на заместителя главы администрации Черноморского района Республики Крым – Главного архитектора района Умерова Э.И.

4. Настоящее постановление вступает в силу со дня его обнародования.

Глава администрации
Черноморского района Республики Крым А.Д. Михайловский

АДМИНИСТРАЦИЯ ЧЕРНОМОРСКОГО РАЙОНА
РЕСПУБЛИКИ КРЫМ
ПОСТАНОВЛЕНИЕ

15.09.2020 пгт Черноморское № 1373

О предоставлении разрешения на условно разрешенный вид использования земельного участка с кадастровым номером 90:14:110501:266, расположенного по адресу:
Республика Крым, Черноморский район, Оленевское сельское поселение, с. Оленевка, ул. Яхтенная

Рассмотрев заявление гр. Рябова В.В. от 03.08.2020, в соответствии со статьей 39 Градостроительного кодекса Российской Федерации, Федеральным законом от 16.10.2003 № 131-ФЗ "Об общих принципах организации местного самоуправления в Российской Федерации", руководствуясь Уставом муниципального образования Черноморский район Республики Крым, Правилами землепользования и застройки муниципального образования Оленевское сельское поселение Черноморского района Республики Крым, утвержденными решением 133 заседания Черноморского районного совета Республики Крым 1 созыва от 29.08.2019 № 1375, учитывая протокол комиссии по подготовке проектов правил землепользования и застройки муниципальных образований Черноморского района Республики Крым от 14.09.2020, администрация Черноморского района Республики Крым

ПОСТАНОВЛЯЕТ:

1. Предоставить Рябову Владимиру Владимировичу разрешение на условно разрешенный вид использования земельного участка с кадастровым номером 90:14:110501:266, площадью 764 кв. м., расположенного по адресу: Республика Крым, Черноморский район, Оленевское сельское поселение, с. Оленевка, ул. Яхтенная – «Для индивидуального жилищного строительства» (код 2.1) из перечня условно разрешенных видов использования, установленных градостроительным регламентом территориальной зоны общественно-делового назначения (О1) в составе Правил землепользования и застройки муниципального образования Оленевское сельское поселение Черноморского района Республики Крым.

2. Настоящее постановление опубликовать в районной газете «Черноморские известия», на официальной странице муниципального образования Черноморский район Республики Крым на портале Правительства Республики Крым http://chero.rk.gov.ru в разделе «Документы».

3. Контроль за исполнением настоящего постановления возложить на заместителя главы администрации Черноморского района Республики Крым – Главного архитектора района Умерова Э.И.

4. Настоящее постановление вступает в силу со дня его обнародования.

Глава администрации
Черноморского района Республики Крым А.Д. Михайловский

ТАРХАНКУТ ПАРЛАМЕНТСКИЙ

ПОСТАНОВЛЕНИЕ
ГЛАВЫ МУНИЦИПАЛЬНОГО ОБРАЗОВАНИЯ ЧЕРНОМОРСКИЙ РАЙОН РЕСПУБЛИКИ КРЫМ — ПРЕДСЕДАТЕЛЯ ЧЕРНОМОРСКОГО РАЙОННОГО СОВЕТА

21 сентября 2020 года пгт Черноморское № 23

О назначении общественных обсуждений по вопросу предоставления разрешения на условно разрешенный вид использования земельного участка с кадастровым номером 90:14:100601:777, расположенного по адресу: Республика Крым, Черноморский район, на территории Окуневского сельского поселения

В соответствии со статьей 28 Федерального закона от 6 октября 2003 года № 131-ФЗ «Об общих принципах организации местного самоуправления в Российской Федерации», Градостроительным кодексом Российской Федерации, Уставом муниципального образования Черноморский район Республики Крым, Положением об организации и проведении общественных обсуждений, публичных слушаний по проектам в сфере градостроительной деятельности в муниципальном образовании Черноморский район Республики Крым, утвержденным решением 110 (внеочередного) заседания Черноморского районного совета Республики Крым 1 созыва от 13 июля 2018 года № 1010, рассмотрев письмо главы администрации Черноморского района Республики Крым Михайловского А.Д. от 21.09.2020 № 1233/02-15,

ПОСТАНОВЛЯЮ:

1. Назначить общественные обсуждения по проекту постановления администрации Черноморского района Республики Крым о предоставлении разрешения на условно разрешенный вид использования земельного участка с кадастровым номером 90:14:100601:777, расположенного по адресу: Республика Крым, Черноморский район, на территории Окуневского сельского поселения (далее – Проект постановления о предоставлении разрешения на условно разрешенный вид использования земельного участка) – «Отдых (рекреация)» (код 5.0) из перечня условно разрешенных видов использования, установленных градостроительным регламентом территориальной зоны пляжей (Р5) в составе Правил землепользования и застройки муниципального образования Окуневское сельское поселение Черноморского района Республики Крым.».

2. Утвердить график и место работы экспозиции информационных материалов к Проекту постановления о предоставлении разрешения на условно разрешенный вид использования земельного участка, согласно приложению 1 к настоящему постановлению.

3. Определить администрацию Черноморского района Республики Крым организатором общественных обсуждений по Проекту постановления о предоставлении разрешения на условно разрешенный вид использования земельного участка в соответствии с действующим законодательством Российской Федерации.

4. Администрации Черноморского района Республики Крым:

- провести общественные обсуждения по Проекту постановления о предоставлении разрешения на условно разрешенный вид использования земельного участка;
- обеспечить размещение Проекта постановления о предоставлении разрешения на условно разрешенный вид использования земельного участка и информационных материалов к нему на официальном сайте, а также организацию экспозиций информационных материалов к Проекту постановления о предоставлении разрешения на условно разрешенный вид использования земельного участка;
- подготовить заключение о результатах проведения общественных обсуждений и опубликовать его в установленном порядке.

5. Замечания и предложения по вынесенному на общественные обсуждения Проекту постановления о предоставлении разрешения на условно разрешенный вид использования земельного участка (индивидуальные и коллективные) могут быть представлены в письменной форме, согласно приложению 2 к настоящему постановлению, посредством записи в журнале учета посетителей экспозиции проекта, а также посредством формы обратной связи в разделе «Общественные обсуждения» на портале Правительства Республики Крым http://chero.rk.gov.ru.

Окончательная дата приема предложений: **14.10.2020, до 17:00**.

6. Настоящее постановление опубликовать в районной газете «Черноморские известия», на официальной странице муниципального образования Черноморский район Республики Крым на портале Правительства Республики Крым http://chero.rk.gov.ru в разделах «Документы», «Общественные обсуждения», обнародовать на информационных стендах Черноморского районного совета Республики Крым.

7. Настоящее постановление вступает в силу со дня его опубликования (обнародования).

8. Контроль за выполнением настоящего постановления возложить на главу администрации Черноморского района Республики Крым Михайловского А.Д.

Глава муниципального образования
Черноморский район Республики Крым –
председатель Черноморского
районного совета А.В. Шипицын

Приложение 1
к постановлению главы
муниципального образования Черноморский район Республики Крым —
председателя Черноморского районного совета
от 21 сентября 2020 года № 23

График работы
экспозиции информационных материалов к проекту постановления администрации Черноморского района Республики Крым о предоставлении разрешения на условно разрешенный вид использования земельного участка с кадастровым номером 90:14:100601:777, расположенного по адресу:
Республика Крым, Черноморский район, на территории Окуневского сельского поселения

№ п/п	*Место работы экспозиции*	*Часы работы*
1	296400, Республика Крым, Черноморский район, пгт. Черноморское, ул. Кирова, 16, администрация Черноморского района Республики Крым, кабинет № 24 – отдел по вопросам архитектуры, градостроительства, земельных и имущественных отношений администрации Черноморского района Республики Крым, 1 этаж (вестибюль)	в рабочие дни: с 8:00 до 17:00, обед: с 12:00 до 13:00

Приложение 2
к постановлению главы
муниципального образования Черноморский район Республики Крым —
председателя Черноморского районного совета
от 21 сентября 2020 года № 23

Перечень адресов
приема замечаний и предложений по проекту постановления администрации Черноморского района Республики Крым о предоставлении разрешения на условно разрешенный вид использования земельного участка с кадастровым номером 90:14:100601:777, расположенного по адресу:
Республика Крым, Черноморский район, на территории Окуневского сельского поселения

Почтовый адрес	*Время*
296400, Республика Крым, Черноморский район, пгт. Черноморское, ул. Кирова, 16, администрация Черноморского района Республики Крым Форма обратной связи в разделе «Общественные обсуждения» на портале Правительства Республики Крым **http://chero.rk.gov.ru**	в рабочие дни: с 8:00 до 17:00, обед: с 12:00 до 13:00, **e-mail: prm@chero.rk.gov.ru, architek@chero.rk.gov.ru**

АДМИНИСТРАЦИЯ ЧЕРНОМОРСКОГО РАЙОНА РЕСПУБЛИКИ КРЫМ ИНФОРМИРУЕТ

Оповещение
о проведении общественных обсуждений по вопросу предоставления разрешения на условно разрешенный вид использования земельного участка с кадастровым номером 90:14:100601:777, расположенного по адресу: Республика Крым, Черноморский район, на территории Окуневского сельского поселения

На общественные обсуждения представляется проект постановления администрации Черноморского района Республики Крым о предоставлении разрешения на условно разрешенный вид использования земельного участка с кадастровым номером 90:14:100601:777, расположенного по адресу: Республика Крым, Черноморский район, на территории Окуневского сельского поселения

Информационные материалы по теме общественных обсуждений представлены на экспозиции в период **с 05.10.2020 г. по 14.10.2020 г.**, по адресу:

296400, Республика Крым, Черноморский район, пгт Черноморское, ул. Кирова,16, администрация Черноморского района Республики Крым, кабинет № 24 – отдел по вопросам архитектуры, градостроительства, земельных и имущественных отношений администрации Черноморского района Республики Крым, а также 1 этаж (вестибюль).

Часы работы экспозиции: пн-пт, **с 8:00 до 17:00, обед: с 12:00 до 13:00.**

В период проведения общественных обсуждений участники имеют право представить свои предложения и замечания по обсуждаемому проекту:

1) в письменной форме, согласно приложению к настоящему оповещению, в адрес организатора общественных обсуждений в срок до **17:00, 14.10.2020 года**;

2) посредством записи в книге (журнале) учета посетителей экспозиции информационных материалов к проекту постановления администрации Черноморского района Республики Крым о предоставлении разрешения на условно разрешенный вид использования земельного участка с кадастровым номером 90:14:100601:777, расположенного по адресу: Республика Крым, Черноморский район, Черноморский район, на территории Окуневского сельского поселения, подлежащего рассмотрению на общественных обсуждениях;

3) посредством формы обратной связи в разделе «Общественные обсуждения» на портале Правительства Республики Крым http://chero.rk.gov.ru, а также электронной почты (согласно приложению №1) - prm@chero.rk.gov.ru, architek@chero.rk.gov.ru

Согласно п. 12 статьи 5.1 Градостроительного кодекса Российской Федерации, участники общественных обсуждений в целях идентификации представляют сведения о себе (фамилию, имя, отчество (при наличии), дату рождения, адрес места жительства (регистрации) – для физических лиц; наименование, основной государственный регистрационный номер, место нахождения и адрес – для юридических лиц) с приложением документов, подтверждающих такие сведения. Участники публичных слушаний, являющиеся правообладателями соответствующих земельных участков и (или) расположенных на них объектов капитального строительства и (или) помещений, являющихся частью указанных объектов капитального строительства, также представляют сведения соответственно о таких земельных участках, объектах капитального строительства, помещениях, являющихся частью указанных объектов капитального строительства, из Единого государственного реестра недвижимости и иные документы, устанавливающие или удостоверяющие их права на такие земельные участки, объекты капитального строительства, помещения, являющиеся частью указанных объектов капитального строительства.

Не требуется представление вышеуказанных документов, подтверждающих сведения об участниках общественных обсуждений (фамилию, имя, отчество (при наличии), дату рождения, адрес места жительства (регистрации) — для физических лиц; наименование, основной государственный регистрационный номер, место нахождения и адрес — для юридических лиц), если данными лицами вносятся предложения и замечания, касающиеся проекта, подлежащего рассмотрению на общественных обсуждениях, посредством официального сайта или информационных систем (при условии, что эти сведения содержатся на официальном сайте или в информационных системах). При этом для подтверждения вышеуказанных сведений может использоваться единая система идентификации и аутентификации.

Обработка персональных данных участников общественных обсуждений будет осуществляться с учетом требований, установленных Федеральным законом от 27 июля 2006 года № 152-ФЗ «О персональных данных».

Организатор общественных обсуждений: администрация Черноморского района Республики Крым

Номера контактных справочных телефонов: (036558) 92-407.

Почтовый адрес администрации Черноморского района Республики Крым: **296400 Республика Крым, Черноморский район, пгт. Черноморское, ул. Кирова,16**

Электронный адрес: **prm@chero.rk.gov.ru, architek@chero.rk.gov.ru**

Проект постановления администрации Черноморского района Республики Крым о предоставлении разрешения на условно разрешенный вид использования земельного участка с кадастровым номером 90:14:100601:777, расположенного по адресу: Республика Крым, Черноморский район, на территории Окуневского сельского поселения и информационные материалы к нему будут размещены на официальной странице муниципального образования Черноморский район Республики Крым на портале Правительства Республики Крым **http://chero.rk.gov.ru** в разделе «**Общественные обсуждения**».

Приложение к оповещению
о проведении общественных обсуждений
Администрация Черноморского района
Республики Крым

от _____
(наименование заявителя:
_____
фамилия, имя, отчество — для физического лица;
_____
полное наименование, реквизиты (ИНН, ОГРН),
_____
фамилия, имя, должность руководителя — для
_____
юридического лица, почтовый адрес, индекс, телефон)
_____
в лице представителя (в случае представительства)
_____
,
(Ф.И.О.)
действующего на основании
_____,
_____
(реквизиты документа, подтверждающего полномочия)

заявление.

Прошу включить в протокол общественных обсуждений по проекту постановления администрации Черноморского района Республики Крым о предоставлении разрешения на условно разрешенный вид использования земельного участка с кадастровым номером 90:14:100601:777, расположенного по адресу: Республика Крым, Черноморский район, на территории Окуневского сельского поселения, следующее предложение (замечание)

_____
_____
_____
_____.

К заявлению прилагаю следующие документы (указать перечень и количество).

_____
_____
_____
_____
_____

Настоящим заявлением я, _____
(фамилия, имя, отчество)

в соответствии с Федеральным законом от 27 июля 2006 года № 152-ФЗ «О персональных данных» даю согласие на обработку предоставленных персональных данных, в том числе автоматизированную.

Заявитель _____ _____ Дата «____» _____ 20____г.
(фамилия, имя, отчество) (подпись)

ПОСТАНОВЛЕНИЕ
ГЛАВЫ МУНИЦИПАЛЬНОГО ОБРАЗОВАНИЯ ЧЕРНОМОРСКИЙ РАЙОН РЕСПУБЛИКИ КРЫМ — ПРЕДСЕДАТЕЛЯ ЧЕРНОМОРСКОГО РАЙОННОГО СОВЕТА

21 сентября 2020 года пгт Черноморское № 24

О назначении общественных обсуждений по вопросу предоставления разрешений на условно разрешенный вид использования земельных участков, расположенных по адресу: Республика Крым, Черноморский район, пгт Черноморское, в парке (участок № 1, № 2)

В соответствии со статьей 28 Федерального закона от 6 октября 2003 года № 131-ФЗ «Об общих принципах организации местного самоуправления в Российской Федерации», Градостроительным кодексом Российской Федерации, Уставом муниципального образования Черноморский район Республики Крым, Положением об организации и проведении общественных обсуждений, публичных слушаний по проектам в сфере градостроительной деятельности в муниципальном образовании Черноморский район Республики Крым, утвержденным решением 110 (внеочередного) заседания Черноморского районного совета Республики Крым 1 созыва от 13 июля 2018 года № 1010, рассмотрев письмо главы администрации Черноморского района Республики Крым Михайловского А.Д. от 21.09.2020 № 1232/02-15

ПОСТАНОВЛЯЮ:

1. Назначить общественные обсуждения по проектам постановлений администрации Черноморского района Республики Крым (далее — Проекты постановлений о предоставлении разрешения на условно разрешенный вид использования земельных участков):

1.1. «О предоставлении разрешения на условно разрешенный вид использования земельного участка с кадастровым номером 90:14:010101:244, расположенного по адресу: Республика Крым, Черноморский район, пгт Черноморское, в парке (участок № 1) – «Общественное питание» (код 4.6) из перечня условно разрешенных видов использования, установленных градостроительным регламентом территориальной зоны зеленых насаждений общего пользования (Р1) в составе Правил землепользования и застройки муниципального образования Черноморское сельское поселение Черноморского района Республики Крым»;

1.2. «О предоставлении разрешения на условно разрешенный вид использования земельного участка с кадастровым номером 90:14:010101:245, расположенного по адресу: Республика Крым, Черноморский район, пгт Черноморское, в парке (участок № 2) – «Общественное питание» (код 4.6) из перечня условно разрешенных видов использования, установленных градостроительным регламентом территориальной зоны зеленых насаждений общего пользования (Р1) в составе Правил землепользования и застройки муниципального образования Черноморское сельское поселение Черноморского района Республики Крым».

2. Утвердить график и место работы экспозиции информационных материалов к Проектам постановлений о предоставлении разрешения на условно разрешенный вид использования земельных участков, согласно приложению 1 к настоящему постановлению.

3. Определить администрацию Черноморского района Республики Крым организатором общественных обсуждений по Проектам постановлений о предоставлении разрешения на условно разрешенный вид использования земельных участков, в соответствии с действующим законодательством Российской Федерации.

4. Администрации Черноморского района Республики Крым:

- провести общественные обсуждения по Проектам постановлений о предоставлении разрешения на условно разрешенный вид использования земельных участков;

- обеспечить размещение Проектов постановлений о предоставлении разрешения на условно разрешенный вид использования земельных участков и информационных материалов к ним на официальном сайте, а также организацию экспозиций информационных материалов к Проектам постановлений о предоставлении разрешения на условно разрешенный вид использования земельных участков;

- подготовить заключение о результатах проведения общественных обсуждений и опубликовать его в установленном порядке.

5. Замечания и предложения по вынесенным на общественные обсуждения Проектам постановлений о предоставлении разрешений на условно разрешенный вид использования земельных участков (индивидуальные и коллективные) могут быть представлены в письменной форме, согласно приложению 2 к настоящему постановлению, посредством записи в журнале учета посетителей экспозиции проекта, а также посредством формы обратной связи в разделе «Общественные обсуждения» на портале Правительства Республики Крым http://chero.rk.gov.ru.

Окончательная дата приема предложений: **14.10.2020, до 17:00**.

6. Настоящее постановление опубликовать в районной газете «Черноморские известия», на официальной странице муниципального образования Черноморский район Республики Крым на портале Правительства Республики Крым http://chero.rk.gov.ru в разделах «Документы», «Общественные обсуждения», обнародовать на информационных стендах Черноморского районного совета Республики Крым.

7. Настоящее постановление вступает в силу со дня его опубликования (обнародования).

8. Контроль за выполнением настоящего постановления возложить на главу администрации Черноморского района Республики Крым Михайловского А.Д.

Глава муниципального образования Черноморский район Республики Крым – председатель Черноморского районного совета **А.В. Шипицын**

Приложение 1
к постановлению главы
муниципального образования Черноморский район
Республики Крым — председателя
Черноморского районного совета
от 21 сентября 2020 года № 24

График работы
экспозиции информационных материалов
к Проектам постановлений о предоставлении разрешения
на условно разрешенный вид использования земельных участков

№ п/п	*Место работы экспозиции*	*Часы работы*
1	296400, Республика Крым, Черноморский район, пгт. Черноморское, ул. Кирова, 16, администрация Черноморского района Республики Крым, кабинет № 24 — отдел по вопросам архитектуры, градостроительства, земельных и имущественных отношений администрации Черноморского района Республики Крым, 1 этаж (вестибюль)	в рабочие дни: с 8:00 до 17:00, обед: с 12:00 до 13:00

Приложение 2
к постановлению главы
муниципального образования Черноморский район
Республики Крым — председателя
Черноморского районного совета
от 21 сентября 2020 года № 24

Перечень адресов
приема замечаний и предложений
по Проектам постановлений о предоставлении разрешения
на условно разрешенный вид использования земельных участков

Почтовый адрес	*Время*
296400, Республика Крым, Черноморский район, пгт. Черноморское, ул. Кирова, 16, администрация Черноморского района Республики Крым Форма обратной связи в разделе «Общественные обсуждения» на портале Правительства Республики Крым **http://chero.rk.gov.ru**	в рабочие дни: с 8:00 до 17:00, обед: с 12:00 до 13:00, **e-mail: prm@chero.rk.gov.ru, architek@chero.rk.gov.ru**

Оповещение
о проведении общественных обсуждений по вопросу предоставления разрешений на условно разрешенный вид использования земельных участков, расположенных по адресу: Республика Крым, Черноморский район, пгт Черноморское, в парке (участок № 1, № 2)

На общественные обсуждения представляются проекты постановлений администрации Черноморского района Республики Крым:

1. «О предоставлении разрешения на условно разрешенный вид использования земельного участка с кадастровым номером 90:14:010101:244, расположенного по адресу: Республика Крым, Черноморский район, пгт Черноморское, в парке (участок № 1) — «Общественное питание» (код 4.6) из перечня условно разрешенных видов использования, установленных градостроительным регламентом территориальной зоны зеленых насаждений общего пользования (Р1) в составе Правил землепользования и застройки муниципального образования Черноморское сельское поселение Черноморского района Республики Крым»;

2. «О предоставлении разрешения на условно разрешенный вид использования земельного участка с кадастровым номером 90:14:010101:245, расположенного по адресу: Республика Крым, Черноморский район, пгт Черноморское, в парке (участок № 2) — «Общественное питание» (код 4.6) из перечня условно разрешенных видов использования, установленных градостроительным регламентом территориальной зоны зеленых насаждений общего пользования (Р1) в составе Правил землепользования и застройки муниципального образования Черноморское сельское поселение Черноморского района Республики Крым».

Информационные материалы по теме общественных обсуждений представлены на экспозиции в период с **05.10.2020 г. по 14.10.2020 г.**, по адресу:

296400, Республика Крым, Черноморский район, пгт Черноморское, ул. Кирова,16, администрация Черноморского района Республики Крым, кабинет № 24 — отдел по вопросам архитектуры, градостроительства, земельных и имущественных отношений администрации Черноморского района Республики Крым, а также 1 этаж (вестибюль).

Часы работы экспозиции: пн-пт, **с 8:00 до 17:00, обед: с 12:00 до 13:00.**

В период проведения общественных обсуждений участники имеют право представить свои предложения и замечания по обсуждаемому проекту:

1) в письменной форме, согласно приложению к настоящему оповещению, в адрес организатора общественных обсуждений в срок до **17.00, 14.10.2020 года;**

2) посредством записи в книге (журнале) учета посетителей экспозиции информационных материалов по проектам постановлений, подлежащих рассмотрению на общественных обсуждениях;

3) посредством формы обратной связи в разделе «Общественные обсуждения» на портале Правительства Республики Крым http://chero.rk.gov.ru, а также электронной почты (согласно приложению №1) — prm@chero.rk.gov.ru, architek@chero.rk.gov.ru

Согласно п. 12 статьи 5.1 Градостроительного кодекса Российской Федерации, участники общественных обсуждений в целях идентификации представляют сведения о себе (фамилию, имя, отчество (при наличии), дату рождения, адрес места жительства (регистрации) – для физических лиц; наименование, основной государственный регистрационный номер, место нахождения и адрес – для юридических лиц) с приложением документов, подтверждающих такие сведения. Участники публичных слушаний, являющиеся правообладателями соответствующих земельных участков и (или) расположенных на них объектов капитального строительства и (или) помещений, являющихся частью указанных объектов капитального строительства, также представляют сведения соответственно о таких земельных участках, объектах капитального строительства, помещениях, являющихся частью указанных объектов капитального строительства, из Единого государственного реестра недвижимости и иные документы, устанавливающие или удостоверяющие их права на такие земельные участки, объекты капитального строительства, помещения, являющиеся частью указанных объектов капитального строительства.

Не требуется представление вышеуказанных документов, подтверждающих сведения об участниках общественных обсуждений (фамилию, имя, отчество (при наличии), дату рождения, адрес места жительства (регистрации) — для физических лиц; наименование, основной государственный регистрационный номер, место нахождения и адрес — для юридических лиц), если данными лицами вносятся предложения и замечания, касающиеся проекта, подлежащего рассмотрению на общественных обсуждениях, посредством официального сайта или информационных систем (при условии, что эти сведения содержатся на официальном сайте или в информационных системах). При этом для подтверждения вышеуказанных сведений может использоваться единая система идентификации и аутентификации.

Обработка персональных данных участников общественных обсуждений будет осуществляться с учетом требований, установленных Федеральным законом от 27 июля 2006 года № 152-ФЗ «О персональных данных».

Организатор общественных обсуждений: администрация Черноморского района Республики Крым.

Номера контактных справочных телефонов: (036558) 92-407.

Почтовый адрес администрации Черноморского района: **296400 Республика Крым, Черноморский рай-**

АДМИНИСТРАЦИЯ ЧЕРНОМОРСКОГО РАЙОНА РЕСПУБЛИКИ КРЫМ ИНФОРМИРУЕТ

он, пгт. Черноморское, ул. Кирова,16

Электронный адрес: **prm@chero.rk.gov.ru, architek@chero.rk.gov.ru**

Проекты постановлений администрации Черноморского района Республики Крым о предоставлении разрешений на условно разрешенный вид использования земельных участков, по адресу: Республика Крым, Черноморский район, пгт Черноморское, в парке (участок № 1, № 2) и информационные материалы к ним будут размещены на официальной странице муниципального образования Черноморский район Республики Крым на портале Правительства Республики Крым **http://chero.rk.gov.ru** в разделе «**Общественные обсуждения**».

Приложение к оповещению
о проведении общественных обсуждений

Администрация Черноморского района
Республики Крым

от _____
(наименование заявителя:
_____
фамилия, имя, отчество — для физического лица;
_____
полное наименование, реквизиты (ИНН, ОГРН),
_____
фамилия, имя, должность руководителя — для
_____
юридического лица, почтовый адрес, индекс, телефон)
_____
в лице представителя (в случае представительства)
_____,
(Ф.И.О.)
действующего на основании
_____,
_____
(реквизиты документа, подтверждающего полномочия)

заявление.

Прошу включить в протокол общественных обсуждений по вопросу предоставления разрешений на условно разрешенный вид использования земельных участков, расположенных по адресу: Республика Крым, Черноморский район, пгт Черноморское, в парке (участок № 1, № 2) следующее предложение (замечание)

_____
_____
_____
_____
_____.

К заявлению прилагаю следующие документы (указать перечень и количество).

_____
_____
_____
_____

Настоящим заявлением я, _____
(фамилия, имя, отчество)

в соответствии с Федеральным законом от 27 июля 2006 года № 152-ФЗ «О персональных данных» даю согласие на обработку предоставленных персональных данных, в том числе автоматизированную.

Заявитель _____ _____ Дата «____» _____ 20____г.
(фамилия, имя, отчество) (подпись)

ПОСТАНОВЛЕНИЕ
ГЛАВЫ МУНИЦИПАЛЬНОГО ОБРАЗОВАНИЯ ЧЕРНОМОРСКИЙ РАЙОН РЕСПУБЛИКИ КРЫМ — ПРЕДСЕДАТЕЛЯ ЧЕРНОМОРСКОГО РАЙОННОГО СОВЕТА

21 сентября 2020 года пгт Черноморское № 25

О назначении общественных обсуждений по вопросу предоставления разрешения на условно разрешенный вид использования земельного участка с кадастровым номером 90:14:110101:614, расположенного по адресу: Республика Крым, Черноморский район, с. Оленевка, ул. Ленина, 82-а

В соответствии со статьей 28 Федерального закона от 6 октября 2003 года № 131-ФЗ «Об общих принципах организации местного самоуправления в Российской Федерации», Градостроительным кодексом Российской Федерации, Уставом муниципального образования Черноморский район Республики Крым, Положением об организации и проведении общественных обсуждений, публичных слушаний по проектам в сфере градостроительной деятельности в муниципальном образовании Черноморский район Республики Крым, утвержденным решением 110 (внеочередного) заседания Черноморского районного совета Республики Крым 1 созыва от 13 июля 2018 года № 1010, рассмотрев письмо главы администрации Черноморского района Республики Крым Михайловского А.Д. от 21.09.2020 № 1230/02-15,

ПОСТАНОВЛЯЮ:

1. Назначить общественные обсуждения по проекту постановления администрации Черноморского района Республики Крым о предоставлении разрешения на условно разрешенный вид использования земельного участка с кадастровым номером 90:14:110101:614, расположенного по адресу: Республика Крым, Черноморский район, с. Оленевка, ул. Ленина, 82-а (далее — Проект постановления о предоставлении разрешения на условно разрешенный вид использования земельного участка) — «Для индивидуального жилищного строительства» (код 2.1) из перечня условно разрешенных видов использования, установленных градостроительным регламентом территориальной зоны общественно-делового назначения (О1) в составе Правил землепользования и застройки муниципального образования Оленевское сельское поселение Черноморского района Республики Крым.».

2. Утвердить график и место работы экспозиции информационных материалов к Проекту постановления о предоставлении разрешения на условно разрешенный вид использования земельного участка, согласно приложению 1 к настоящему постановлению.

3. Определить администрацию Черноморского района Республики Крым организатором общественных обсуждений по Проекту постановления о предоставлении разрешения на условно разрешенный вид использования земельного участка в соответствии с действующим законодательством Российской Федерации.

4. Администрации Черноморского района Республики Крым:

- провести общественные обсуждения по Проекту постановления о предоставлении разрешения на условно разрешенный вид использования земельного участка;
- обеспечить размещение Проекта постановления о предоставлении разрешения на условно разрешенный вид использования земельного участка и информационных материалов к нему на официальном сайте, а также организацию экспозиций информационных материалов к Проекту постановления о предоставлении разрешения на условно разрешенный вид использования земельного участка;
- подготовить заключение о результатах проведения общественных обсуждений и опубликовать его в установленном порядке.

5. Замечания и предложения по вынесенному на общественные обсуждения Проекту постановления о предоставлении разрешения на условно разрешенный вид использования земельного участка (индивидуальные и коллективные) могут быть представлены в письменной форме, согласно приложению 2 к настоящему постановлению, посредством записи в журнале учета посетителей экспозиции проекта, а также посредством формы обратной связи в разделе «Общественные обсуждения» на портале Правительства Республики Крым http://chero.rk.gov.ru.

Окончательная дата приема предложений: **14.10.2020, до 17:00.**

6. Настоящее постановление опубликовать в районной газете «Черноморские известия», на официальной странице муниципального образования Черноморский район Республики Крым на портале Правительства Республики Крым http://chero.rk.gov.ru в разделах «Документы», «Общественные обсуждения», обнародовать на информационных стендах Черноморского районного совета Республики Крым.

7. Настоящее постановление вступает в силу со дня его опубликования (обнародования).

8. Контроль за выполнением настоящего постановления возложить на главу администрации Черноморского района Республики Крым Михайловского А.Д.

Глава муниципального
образования Черноморский район
Республики Крым — председатель
Черноморского районного совета **А.В. Шипицын**

Приложение 1
к постановлению главы
муниципального образования Черноморский район Республики Крым —
председателя Черноморского районного совета
от 21 сентября 2020 года № 25

График работы
экспозиции информационных материалов к проекту постановления администрации Черноморского района Республики Крым о предоставлении разрешения на условно разрешенный вид использования земельного участка с кадастровым номером 90:14:110101:614, расположенного по адресу: Республика Крым, Черноморский район, с. Оленевка, ул. Ленина, 82-а

№ п/п	*Место работы экспозиции*	*Часы работы*
1	296400, Республика Крым, Черноморский район, пгт. Черноморское, ул. Кирова, 16, администрация Черноморского района Республики Крым, кабинет № 24 – отдел по вопросам архитектуры, градостроительства, земельных и имущественных отношений администрации Черноморского района Республики Крым, 1 этаж (вестибюль)	в рабочие дни: с 8:00 до 17:00, обед: с 12:00 до 13:00

Приложение 2
к постановлению главы
муниципального образования Черноморский район Республики Крым —
председателя Черноморского районного совета
от 21 сентября 2020 года № 25

Перечень адресов
приема замечаний и предложений по проекту постановления администрации Черноморского района Республики Крым о предоставлении разрешения на условно разрешенный вид использования земельного участка с кадастровым номером 90:14:110101:614, расположенного по адресу: Республика Крым, Черноморский район, с. Оленевка, ул. Ленина, 82-а

Почтовый адрес	*Время*
296400, Республика Крым, Черноморский район, пгт. Черноморское, ул. Кирова, 16, администрация Черноморского района Республики Крым Форма обратной связи в разделе «Общественные обсуждения» на портале Правительства Республики Крым **http://chero.rk.gov.ru**	в рабочие дни: с 8:00 до 17:00, обед: с 12:00 до 13:00, **e-mail: prm@chero.rk.gov.ru, architek@chero.rk.gov.ru**

Оповещение
о проведении общественных обсуждений по вопросу предоставления разрешения на условно разрешенный вид использования земельного участка с кадастровым номером 90:14:110101:614, расположенного по адресу: Республика Крым, Черноморский район, с. Оленевка, ул. Ленина, 82-а

На общественные обсуждения представляется проект постановления администрации Черноморского района Республики Крым о предоставлении разрешения на условно разрешенный вид использования земельного участка с кадастровым номером ***90:14:110101:614***, расположенного по адресу: Республика Крым, Черноморский район, **с. Оленевка, ул. Ленина, 82-а**

Информационные материалы по теме общественных обсуждений представлены на экспозиции в период **с 05.10.2020 г. по 14.10.2020 г.**, по адресу:

296400, Республика Крым, Черноморский район, пгт Черноморское, ул. Кирова, 16, администрация Черноморского района Республики Крым, кабинет № 24 — отдел по вопросам архитектуры, градостроительства, земельных и имущественных отношений администрации Черноморского района Республики Крым, а также 1 этаж (вестибюль).

Часы работы экспозиции: пн-пт, **с 8:00 до 17:00, обед: с 12:00 до 13:00.**

В период проведения общественных обсуждений участники имеют право представить свои предложения и замечания по обсуждаемому проекту:

1) в письменной форме, согласно приложению к настоящему оповещению, в адрес организатора общественных обсуждений в срок до **17.00, 14.10.2020 года**;

2) посредством записи в книге (журнале) учета посетителей экспозиции информационных материалов к проекту постановления администрации Черноморского района Республики Крым о предоставлении разрешения на условно разрешенный вид использования земельного участка с кадастровым номером ***90:14:110101:614***, расположенного по адресу: Республика Крым, Черноморский район, ***с. Оленевка, ул. Ленина, 82-а,*** подлежащего рассмотрению на общественных обсуждениях;

3) посредством формы обратной связи в разделе «Общественные обсуждения» на портале Правительства Республики Крым http://chero.rk.gov.ru, а также электронной почты (согласно приложению № 1) — prm@chero.rk.gov.ru, architek@chero.rk.gov.ru

Согласно п. 12 статьи 5.1 Градостроительного кодекса Российской Федерации, участники общественных обсуждений в целях идентификации представляют сведения о себе (фамилию, имя, отчество (при наличии), дату рождения, адрес места жительства (регистрации) – для физических лиц; наименование, основной государственный регистрационный номер, место нахождения и адрес – для юридических лиц) с приложением документов, подтверждающих такие сведения. Участники публичных слушаний, являющиеся правообладателями соответствующих земельных участков и (или) расположенных на них объектов капитального строительства и (или) помещений, являющихся частью указанных объектов капитального строительства, также представляют сведения соответственно о таких земельных участках, объектах капитального строительства, помещениях, являющихся частью указанных объектов капитального строительства, из Единого государственного реестра недвижимости и иные документы, устанавливающие или удостоверяющие их права на такие земельные участки, объекты капитального строительства, помещения, являющиеся частью указанных объектов капитального строительства.

Не требуется представление вышеуказанных документов, подтверждающих сведения об участниках общественных обсуждений (фамилию, имя, отчество (при наличии), дату рождения, адрес места жительства (регистрации) — для физических лиц; наименование, основной государственный регистрационный номер, место нахождения и адрес — для юридических лиц), если данными лицами вносятся предложения и замечания, касающиеся проекта, подлежащего рассмотрению на общественных обсуждениях, посредством официального сайта или информационных систем (при условии, что эти сведения содержатся на официальном сайте или в информационных системах). При этом для подтверждения вышеуказанных сведений может использоваться единая система идентификации и аутентификации.

Обработка персональных данных участников общественных обсуждений будет осуществляться с учетом требований, установленных Федеральным законом от 27 июля 2006 года № 152-ФЗ «О персональных данных».

Организатор общественных обсуждений: администрация Черноморского района Республики Крым.

Номера контактных справочных телефонов: **(036558) 92-407**.

Почтовый адрес администрации Черноморского района Республики Крым: **296400 Республика Крым, Черноморский район, пгт. Черноморское, ул. Кирова, 16.**

Электронный адрес: **prm@chero.rk.gov.ru, architek@chero.rk.gov.ru**

Проект постановления администрации Черноморского района Республики Крым о предоставлении разрешения на условно разрешенный вид использования земельного участка с кадастровым номером 90:14:110101:614, расположенного по адресу: Республика Крым, Черноморский район, с. Оленевка, ул. Ленина, 82-а и информационные материалы к нему будут размещены на официальной странице муниципального образования Черноморский район Республики Крым на портале Правительства Республики Крым **http://chero.rk.gov.ru** в разделе «**Общественные обсуждения**».

Приложение к оповещению
о проведении общественных обсуждений

Администрация Черноморского района
Республики Крым

от _____
(наименование заявителя:
_____
фамилия, имя, отчество — для физического лица;
_____
полное наименование, реквизиты (ИНН, ОГРН),
_____
фамилия, имя, должность руководителя — для
_____
юридического лица, почтовый адрес, индекс, телефон)
_____
в лице представителя (в случае представительства)
_____,
(Ф.И.О.)
действующего на основании
_____,
_____
(реквизиты документа, подтверждающего полномочия)

заявление.

Прошу включить в протокол общественных обсуждений по проекту постановления администрации Черноморского района Республики Крым о предоставлении разрешения на условно разрешенный вид использования земельного участка с кадастровым номером 90:14:110101:614, расположенного по адресу: Республика Крым, Черноморский район, с. Оленевка, ул. Ленина, 82-а следующее предложение (замечание)

_____
_____
_____.

К заявлению прилагаю следующие документы (указать перечень и количество).

_____
_____
_____.

Настоящим заявлением я, _____
(фамилия, имя, отчество)

в соответствии с Федеральным законом от 27 июля 2006 года № 152-ФЗ «О персональных данных» даю согласие на обработку предоставленных персональных данных, в том числе автоматизированную.

Заявитель _____ _____ Дата «____» _____ 20____г.
(фамилия, имя, отчество) (подпись)